







■ Stoos - Waldhüttli



 Durée	2.5 h	 Longueur	6.2 km
 Altitude au départ	1266 m. ü. M.	 Altitude à l'arrivée	1340 m. ü. M.
 Point le plus bas	-	 Point le plus élevé	-
 Montée	300 m	 Dénivelé	74 m
	6430 Grundstrasse 220, Schwyz, Schlattli Stoosbahnen (SZ)		

Détails des tours

Région <http://www.stoos-muotatal.ch>





Adressen

Contact

Stoos-Muotatal Tourismus
Grundstrasse 232
6430 Schwyz

041 818 08 80
info@stoos-muotatal.ch
<http://www.stoos-muotatal.ch>



Loueur de raquettes à neige

Suter Sport beim Sternegg Skilift
Ringstrasse 44
6433 Stoos

0041 41 811 14 13
<http://ww.suter-sport.ch>

Restaurants

Restaurant Klingenstock
Rämsenweg 40
6433 Stoos

0041 41 888 00 40

Restaurant Skihaus Ibach
Rämsenweg 31
6433 Stoos

0041 41 811 52 37
<http://www.skihausibach.ch>

Stoos Hütte
Rämsenweg 30
6333 Stoos

0041 41 811 24 08
<http://www.stooshutta.ch/>

Waldhüttli direkt am Schneeschuh-Trail
6433 Stoos

0041 79 678 61 10