










Naturpark Pfyn-Finges:Albinen-Guttet

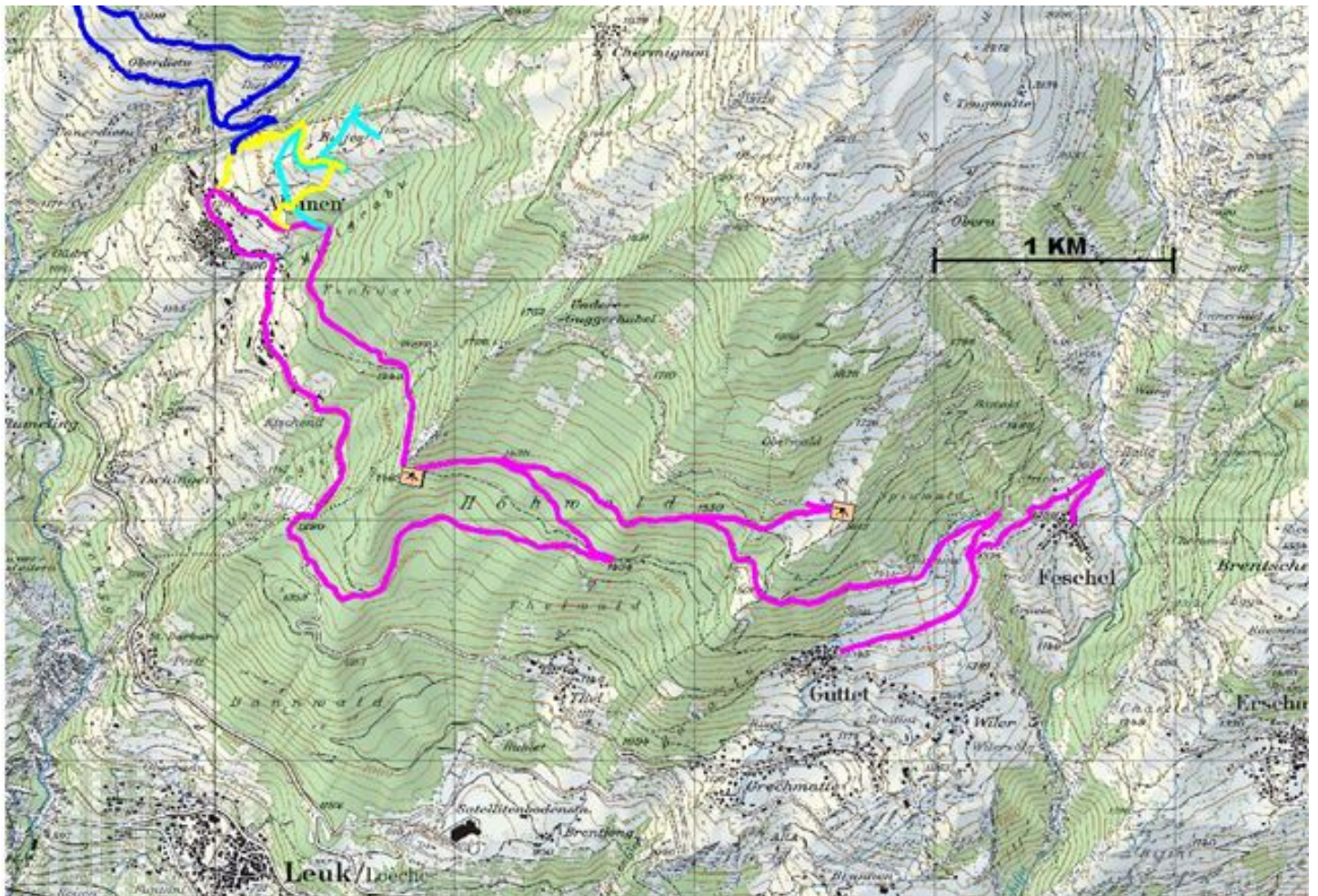


 Durée	1.5 h	 Longueur	4.0 km
 Altitude au départ	1311 m. ü. M.	 Altitude à l'arrivée	1345 m. ü. M.
 Point le plus bas	1311 m. ü. M.	 Point le plus élevé	1550 m. ü. M.
 Montée	-	 Dénivelé	-
 3955 Albinen (VS)			

Détails des tours

Description	<p>Itinéraire facile et damé (2.5 m. de largeur). Vue fantastique sur les Alpes valaisannes et la vallée du Rhône.</p> <p>Vous pouvez démarrer cette randonnée très populaire depuis Albinen, Guttet ou Feschel. L'itinéraire est bien balisé ; une carte est indiquée à chaque croisement.</p> <p>Cette randonnée est une expérience inoubliable toute l'année.</p> <p>Itinéraire rose</p>
Points forts	<p>Vue sur la vallée du Rhône</p> <p>Forêt incendiée</p>
Arrivée TP	Bus postal jusqu'à Albinen ou Guttet
Arrivée en voiture	Albinen ou Guttet
Région	<p>http://www.pfyn-finges.ch</p>





Adressen

Contact

Leukerbad Tourismus
3954 Leukerbad

+41 27 472 71 71
info@leukerbad.ch
http://www.leukerbad.ch



Restaurants

Hotel-Restaurant Rhodania
3955 Albinen

+41 (0)27 473 15 89
info@hotelrhodania.ch
www.hotelrhodania.ch

Restaurant Sonnenberg
3956 Guttet-Feschel

+41 (0)27 473 35 15

Restaurant Sunnublick
3955 Albinen

+41 (0)27 473 13 87
yvo.mathieu@bluewin.ch
www.sunnublick.ch

Rhoneblick
3956 Guttet-Feschel

+41 (0)27 473 11 82