










## Naturpark Pfyn-Finges: Gemmi-Kandersteg



 <b>Durée</b>	4.0 h	 <b>Longueur</b>	8.5 km
 <b>Altitude au départ</b>	2346 m. ü. M.	 <b>Altitude à l'arrivée</b>	1934 m. ü. M.
 <b>Point le plus bas</b>	1870 m. ü. M.	 <b>Point le plus élevé</b>	2332 m. ü. M.
 <b>Montée</b>	62 m	 <b>Dénivelé</b>	526 m
 <b>3954 Leukerbad (VS)</b>			

### Détails des tours

#### Description

La randonnée débute à Loèche-les-Bains au départ du nouveau téléphérique de la Gemmi à bord duquel nous frôlons à grande vitesse la paroi vertigineuse de la Gemmi. Perchés sur la plateforme du restaurant la vue magnifique sur Loèche-les-Bains et le majestueux sommet des Alpes s'offre à nous. L'ensemble du sentier balisé descend légèrement et est bien entretenu. Un premier temps fort: le coup d'oeil sur le lac gelé Daubensee.

Nous suivons le sentier historique jusqu'au restaurant Schwarenbach et jetons de temps à autre un regard en direction du ciel ou vers les paysages alpins espérant apercevoir un gypaète barbu ou un bouquetin. Après un en-cas, ceux qui le désirent, retournent à Loèche-les-Bains pour se relaxer aux bains thermaux. Les autres continuent à travers la forêt d'Arenwald, frontière entre les cantons du Valais et de Berne, via Spittelmatte jusqu'à Sunnbüel où nous prenons le téléphérique pour Kandersteg.

Info sur les prix

Gemmibahn: [www.gemmi.ch](http://www.gemmi.ch)

Sunnbüel Bahn: [www.sunnbuel.ch](http://www.sunnbuel.ch)

Retour avec les CFF: [www.cff.ch](http://www.cff.ch)

Possibilités de restauration

Restaurant panoramique de la Gemmi ou hôtel Schwarenbach en route.

Signalisation

Le sentier hivernal est balisé.

[Lien vers les informations sur l'itinéraire](#)

[Lien vers la page internet de l'appli ?Parcs suisses?](#)

#### Région

<http://www.pfyn-finges.ch>

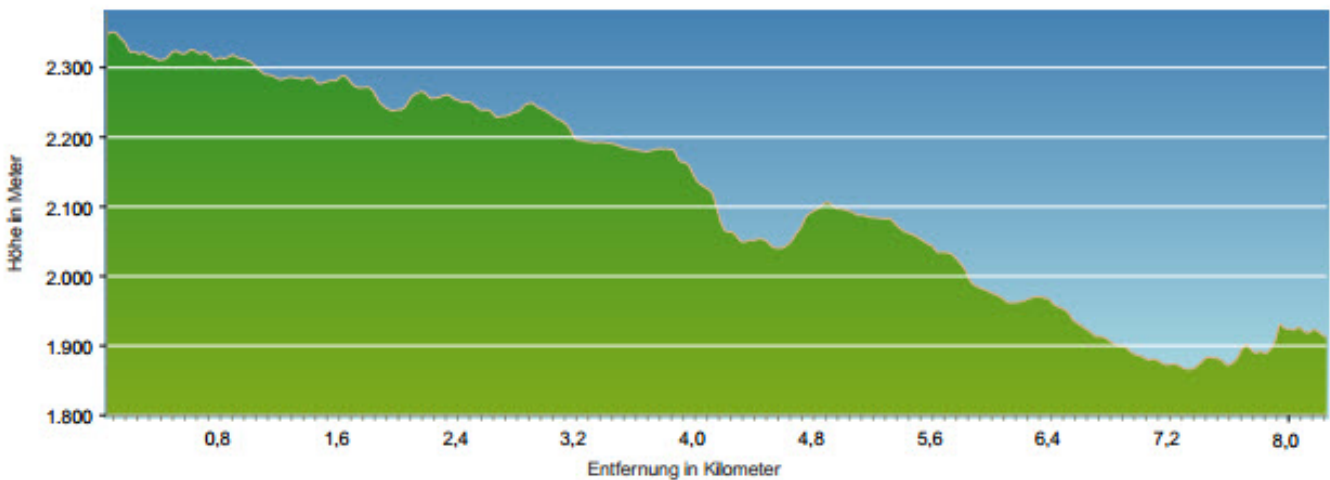




## Winterweg Gemmi - Kandersteg



© Copyright: Netzwerk Schweizer Parke  
Quelle: Bundesamt für Landestopographie



## Adressen

---

### Contact

Leukerbad Tourismus  
3954 Leukerbad

+41 27 472 71 71  
info@leukerbad.ch  
<http://www.leukerbad.ch>

