




## Lehmen - Studen - Kronberg





 **Durée** 3.5 h


 **Altitude au départ** -


 **Point le plus bas** -


 **Montée** -

 **9050 Appenzell (AI)**

 **Longueur** 5.7 km

 **Altitude à l'arrivée** -

 **Point le plus élevé** 1663 m. ü. M.

 **Dénivelé** 740 m

### Détails des tours

#### Description

Eine wunderschöne Tour für Schneeschuhsportler mit sehr guter Kondition. Nach einem kurzen Abstieg auf den ersten Metern lohnt sich bereits ein kurzer Abstecher zum vereisten Leuenfall. Anschliessend beinhaltet der Weg einen stetigen Aufstieg am Südhang entlang und vorbei an der Ahornkappelle. Lassen Sie den Blick nördlich zur Säntiskette mit Ebenalp, Schäfler, Altenalptürme, Öhrli und Säntis schweifen. Diese Strecke verspricht absolute Ruhe und Natur. Auf dem Kronberg angekommen, eröffnet sich Ihnen ein gewaltiges Panorama bis ins Flachland und zum Bodensee. Gleiten Sie bequem mit der Luftseilbahn ...

#### Points forts

Orte an der Route:  
Lehmen - Ahorn - Gigen - Wartegg - Studen - Punkt 1578 - Kronberg

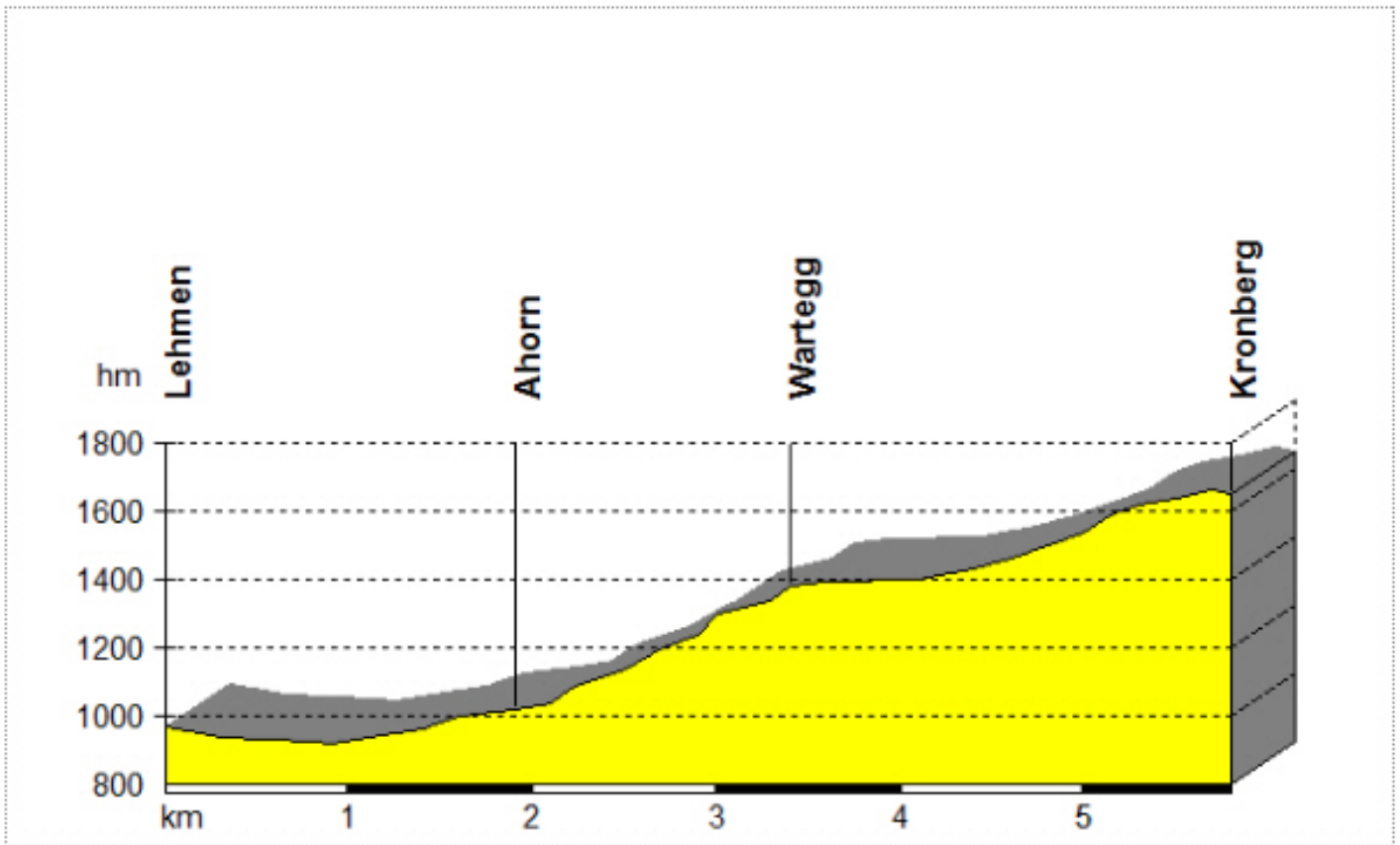
#### Région

<http://www.appenzell.info>



SVS-Route Lehmen - Studen - Kronberg

B05420 Rel. 1.4



## Adressen

---

### Contact

Appenzellerland Tourismus AI  
Hauptgasse 4  
9050 Appenzell

+41 (0)71 788 96 41  
info@appenzell.ch