









## Jurapark Aargau: Winter Gratwanderung



 <b>Durée</b>	4.0 h	 <b>Longueur</b>	-
 <b>Altitude au départ</b>	621 m. ü. M.	 <b>Altitude à l'arrivée</b>	-
 <b>Point le plus bas</b>	606 m. ü. M.	 <b>Point le plus élevé</b>	778 m. ü. M.
 <b>Montée</b>	-	 <b>Dénivelé</b>	-
 <b>5024 Küttigen (AG)</b>			

### Détails des tours

#### Description

Randonnée hivernale sur les crêtes du Jura, de Staffelegg à Gisflue. Vous aimez marcher dans la neige? Une vue à 360 degrés sur le Jura, les Alpes et la Forêt noire vous attend. Attention: évitez de marcher sur la piste de ski de fond.

Informations sur le parcours

Estimation de temps 2-4h

Degré de difficulté - technique Facile

Degré de difficulté - endurance Moyen

Possibilités de restauration

Maison des amis de la nature à Gisflue, centre de formation et des rencontres à Herzberg, épicerie Asper (voir sites web).

Lien vers les informations sur l'itinéraire

Lien vers la page internet de l'appli „Parcs suisses“

#### Région

<http://www.jurapark-aargau.ch>



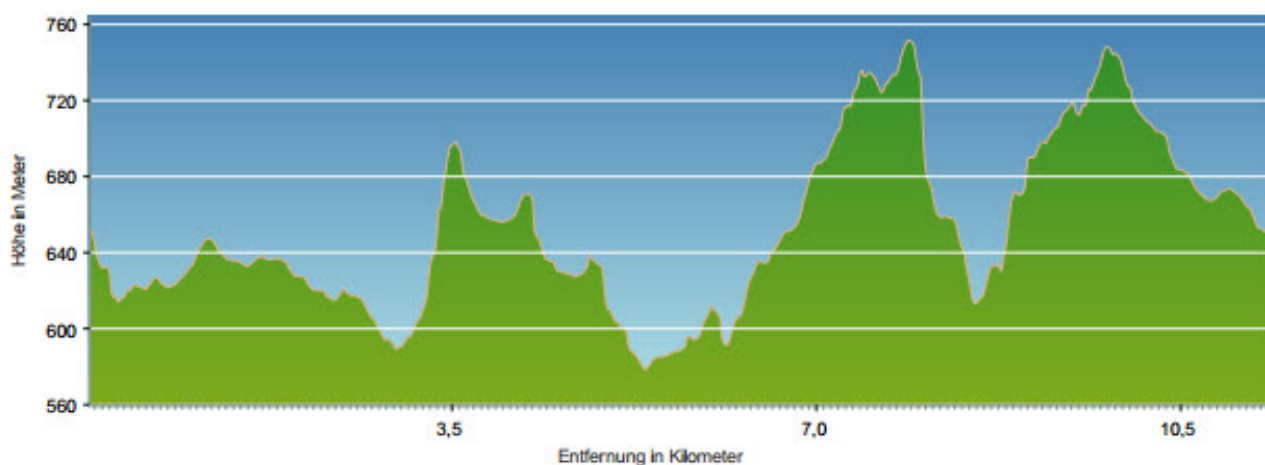


### Winter-Gratwanderung



0 0.5 1km

© Copyright: Netzwerk Schweizer Parke  
Quelle: Bundesamt für Landestopographie



#### Wegpunkte

1. **Asperhandlung** (Regionales Produkt, Verpflegung, Nahrungsmittel, Laden)
2. **Naturfreundehaus Gisliflue** (Verpflegung, Beherbergung, Restaurant / Tea-Room / Cafe, Picknickstelle, Gruppenunterkunft, Hütte)
3. **Herzberg** (Verpflegung, Beherbergung, Restaurant / Tea-Room / Cafe, Hotel, Gruppenunterkunft)

## Adressen

---

### Contact

Skiriege Auenstein  
5105 Auenstein

+41 79 731 76 27  
skiriege.auenstein@gmail.com  
<http://www.skiriege-auenstein.ch>

