


■ Griesalp Trail (rot)



 **Durée** 1.5 h

 **Altitude au départ** 1400 m. ü. M.


 **Point le plus bas** 1400 m. ü. M.

 **Montée** 190 m

 **3723 Kiental (BE)**

 **Longueur** 4.8 km

 **Altitude à l'arrivée** 1400 m. ü. M.

 **Point le plus élevé** 1574 m. ü. M.

 **Dénivelé** 174 m

Détails des tours

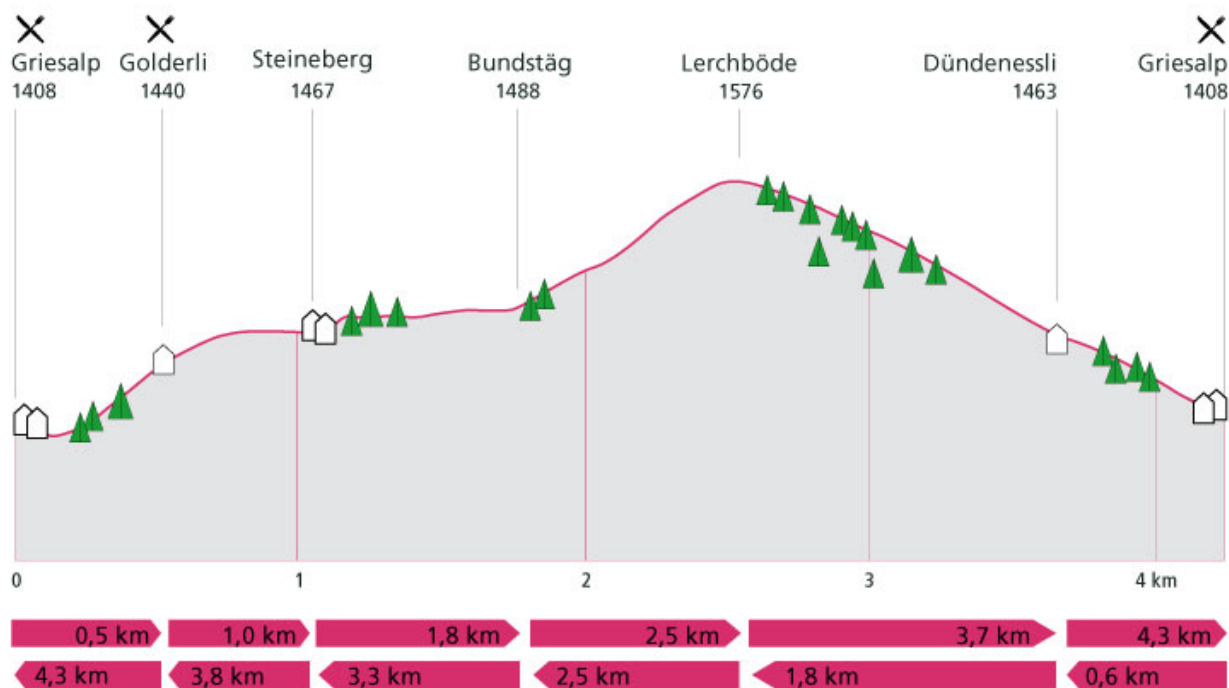
Schneeschuhtrail Griesalp - Bundstäg - Lerchböde - Griesalp



Quelle: PK25 © 2006 swisstopo
0.5 km

Berner Wanderwege
Berne Rando

Schneeschuhtrail Griesalp - Bundstäg - Lerchböde - Griesalp



Adressen

Contact

Kiental Reichenbach Tourismus
Griesalpstrasse 46
3723 Kiental

+41 (0)33 676 10 10
kiental@be-welcome.ch
<http://www.kiental.ch>

Restaurants

Berggasthaus Golderli
Steinenberg 4
3723 Kiental

+41 (0)33 676 21 92
info@golderli.ch
<http://www.golderli.ch>

Griesalp - Hotelzentrum
Griesalp
3723 Kiental

+41 (0)33 676 71 71
info@griesalp-hotelzentrum.ch
<http://www.griesalp-hotelzentrum.ch>

Hotel-Restaurant Alpenruh
3723 Kiental

+41 (0)33 676 11 35
sieber-chr@bluewin.ch
<http://www.alpenruh-kiental.ch/>

Naturfreundehaus Gorneren
3723 Kiental

+41 (0)33 676 11 40
gorneren@nfh.ch
www.nfh.ch/gorneren