










■ Vorderarni



 Time	3.0 h	 Distance	4.6 km
 Altitude at the start	1300 m. ü. M.	 Altitude at the end	-
 lowest point	-	 highest point	-
 Ascent	-	 Difference in altitude	0 m
 6472 Amsteg (UR)			

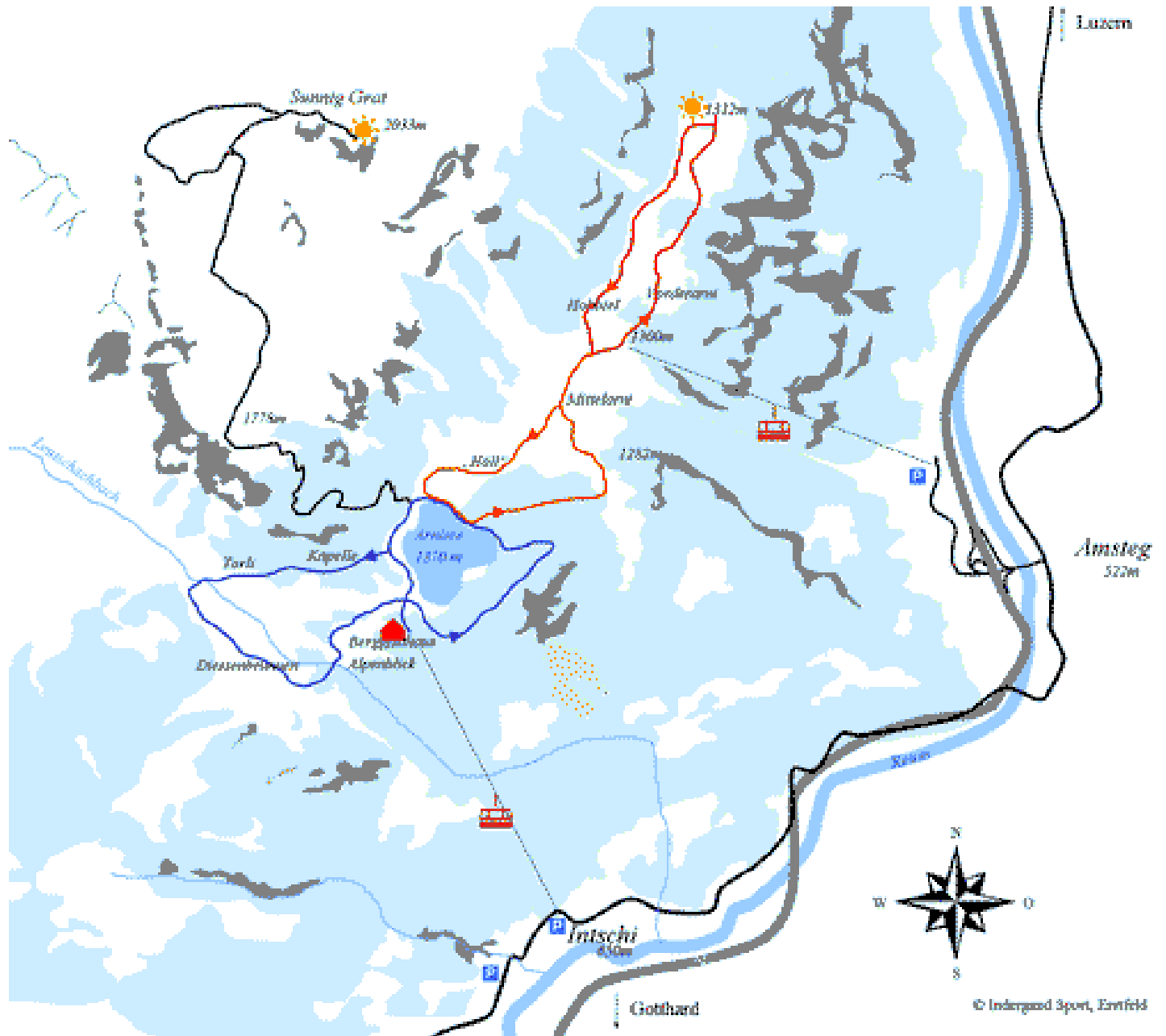
Trail details

Description Start bei der Seilbahnstation Vorderarni auf 1300m. Der Weg führt uns in Richtung Norden durch den Wald und auf Wiesen bis zum Aussichtspunkt 'Steinmann'. Hier geniesst man eine herrliche Aussicht auf den Urner Talboden und den Urnersee. Von hier aus geht der Weg mit kleinen Steigungen zurück über Hohbiel und hinunter aufs Mittelarni, vorbei an Bauernhöfen, durch eine Schlucht (Höll) hinauf zum Arnisee. Abstieg durch den Wald wieder aufs Mittelarni zurück zur Seilbahn.

How to get there by public transport S-Bahn bis Erstfeld, dann umsteigen auf Bus. Fahrt bis nach Amsteg (Haltestelle Zeughaus), 3 Min. Fussmarsch bis zur Talstation

How to get there by car Autobahn A2, Ausfahrt Amsteg. Wegweiser Luftseilbahn Amsteg-Arni (ca. 500m)





Adressen

Contact

Friedrich Matthias +41 (079) 652 56 78
6454 Flüelen

Where to rent snowshoes

Ausgabestelle LSB Amsteg-Arni +41 (041) 883 12 47
Bergstation
6474 Amsteg



Ausgabestelle Rest. Alpenblick +41 (041) 883 03 42
6476 Intschi
<http://www.alpenblick-arni.ch>



Indergand Sport GmbH +41 (041) 880 25 85
Gotthardstrasse 106
6472 Erstfeld
mail@indergandsport.ch
<http://www.indergandsport.ch>



Intschi Arnisee 041 883 16 88
6467 Intschi
www.arnisee.ch