










Vom Zulgtal ins Emmental



 Time	3.0 h	 Distance	6.0 km
 Altitude at the start	1040 m. ü. M.	 Altitude at the end	930 m. ü. M.
 lowest point	920 m. ü. M.	 highest point	1190 m. ü. M.
 Ascent	-	 Difference in altitude	260 m
 3619 Eriz (BE)			

Trail details

Description	<p>Winterwanderung vom Zulgtal über die Moorlandschaft Rotmoos ins Emmental - natürlich Naturpark Thunersee-Hohgant</p> <p>Etappenbeschrieb Innereriz ? Trüschhübel - Rotmoos ? Scheidzunboden ? Ober Gemmi ? Mühlebrücke (Emme) - Schangnau</p> <p>Gleich ab der Haltestelle Innereriz-Säge, im Angesicht der sieben Hengste, führt die Strecke Bergwärts Richtung Alp Trüschhübel. Im Passbereich der Einzugsgebiete Zulg und Emme erreichen wir das Rotmoos: Eine wunderschöne, wilde und sagenumwobene Moorlandschaft, welche auch im Winter einen märchenhaften Anblick bietet. Durch das Tal des Schwarzbachs erreichen wir die Obere Gemmi, darauf folgt ein steiler Abstieg. An stattlichen Höfen vorbei, in denen u.a. die Wasserbüffel hausen, führt der Weg zur Emme, welche wir queren. Das Dorf Schangnau ist nah, der Blick schweift jedoch immer wieder zur dominierenden Hohgant-Nordwand. Wir sind im Emmental angekommen.</p> <p>?Gut zu wissen? Steiler Abstieg nach der Ober Gemmi Richtung Mühlebrücke. Obwohl der Weg auf der Strasse verläuft, sind gute Schuhe nötig!</p>
Highlight	<p>Parkladen Zulgtal in der Geissegg Wasserbüffel im Schangnau Sieben Hengste - Hohgant -Seichle</p> <p>Sanfte Tallagen, einsame Mooregebiete und ein mäandrierendes Flüsschen; diese Route garantiert natürliche Vielseitigkeit. In einer Winterlandschaft der besonderen Art führt der Weg vom Berner Oberland ins Emmental. Unterschiedlichste landschaftliche Eindrücke werden die Besucher nach Hause begleiten.</p>
How to get there by public transport	<p>Mit dem Bus ab Thun bis Innereriz (Säge) Schangnau mit Bus nach Escholzmatt, weiter mit Zug nach Bern / Luzern</p>
How to get there by car	<p>Nicht geeignet, es sei denn man will wieder zurücklaufen. Mit dem ÖV vom Schangnau zurück ins Innereriz braucht man 3h</p>
Region	<p>http://www.paerke.ch</p>



Adressen

Contact

Eriztal Tourismus
Tourismusbüro
3619 Eriz

+41 33 453 24 54
info@eriztal-tourismus.ch
http://www.eriz.ch



Restaurants

Bieri Hans
Schwarzbach
6197 Schangnau

+41 34 493 39 32
<http://www.hohgant-kaeserei.ch>

Gasthof Schneeas
3619 Innereriz

+41 33 453 18 38
info@schneeas.ch
<http://www.schneeas.ch>

Hotel Landgasthof Kemmeriboden-Bad
6197 Schangnau

+41 34 493 77 77
hotel@kemmeriboden.ch
<http://www.kemmeriboden.ch>

Hotel Restaurant Löwen
6197 Schangnau

+41 34 493 32 01

Parkladen Zulgtal
Geissegg
3619 Innereriz

info@parkladen-zulgtal.ch
<http://www.parkladen-zulgtal.ch>



Restaurant Linde
Erizstrasse
3619 Eriz

+41 33 453 30 90

Restaurant Säge
Innereriz
3619 Innereriz

+41 33 453 13 21