










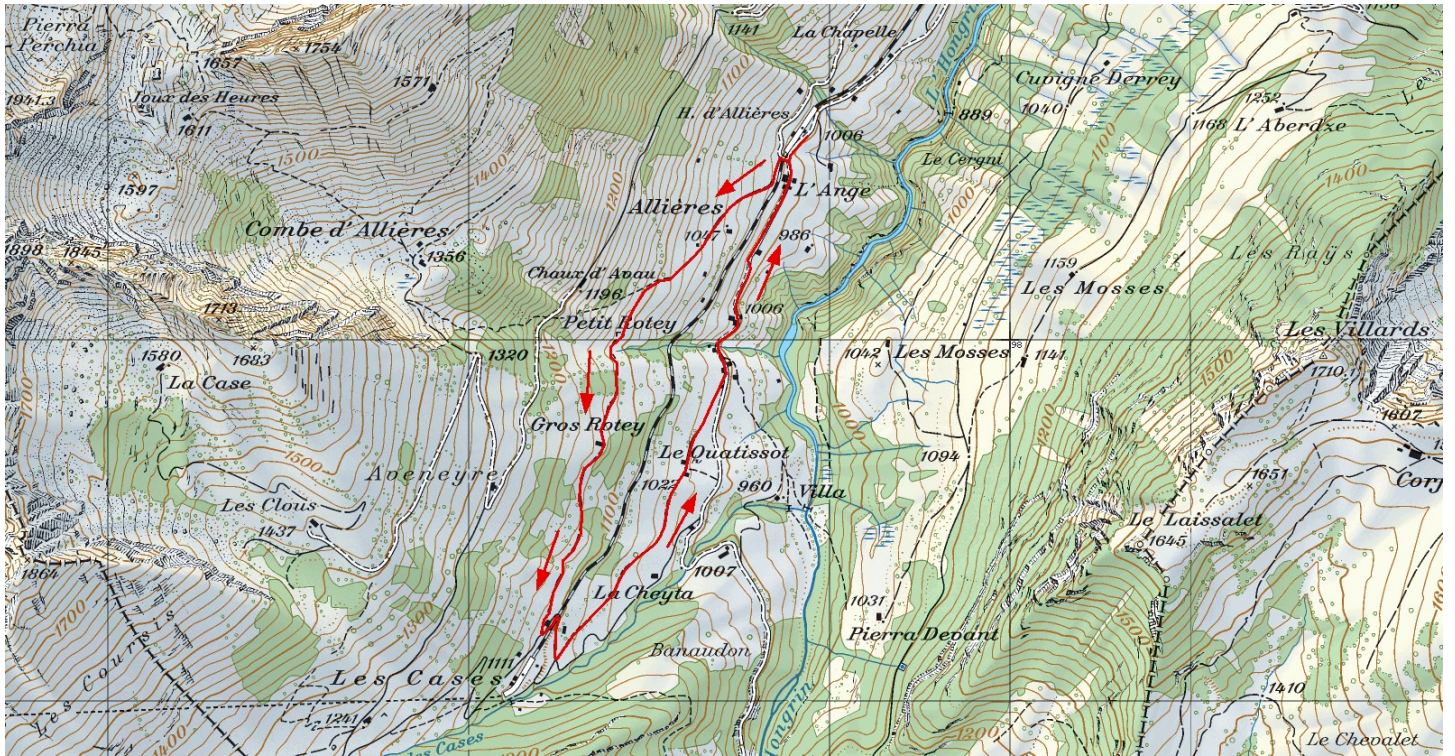
■ Parc Gruyère Pays-d Enhaut: Le Rothery à Allière



 Time	1.5 h	 Distance	3.8 km
 Altitude at the start	1006 m. ü. M.	 Altitude at the end	1006 m. ü. M.
 lowest point	1000 m. ü. M.	 highest point	1150 m. ü. M.
 Ascent	150 m	 Difference in altitude	150 m
 1669 Les Allières (FR)			

Trail details

Description	<p>Die winterlichen Geheimnisse eines unberührten Tals von Gruyère. Auf den Spuren der regionalen Geschichte. Durch ein wildes, aber zugängliches Waldgebiet.</p> <p>Die Entdeckungstour beginnt im wilden Tal von Hongrin, wo im Winter die Zeit still zu stehen scheint. Der Ausgangspunkt ist mit den Zügen des Goldenpass (Montreux-Berner Oberland) leicht erreichbar. Die Rundwanderung führt durch ein erstaunlich unberührtes Tal in den Voralpen. Ein Genuss für alle, welche Einsamkeit und Ursprünglichkeit schätzen.</p>
Highlight	<p>Die wildromantische Gegend Das heimelige Gasthaus « Hôtel de la Croix de fer » in Allières</p>
How to get there by public transport	<p>Marspö GoldenPass Zug (Strecke Montreux ? Montbovon ? Château-d'Oex), Haltestelle Allières</p>
How to get there by car	<p>Ausfahrt von Montbovon (Richtung Château-d'Oex), auf der Strasse nach Allières (Winterreifen empfohlen). Parkplatz in der Nähe des Bahnhofs von Allières.</p>



Adressen

Contact

Parc naturel régional Gruyère Pays-d'Enhaut 026 921 34 30
Place du Village 6 info@pnr-gp.ch
1660 Château-d'Oex http://www.pnr-gp.ch



Restaurants

L'hôtel de la Croix de fer 026/928.16.06
1669 Les Allières
<http://www.lacroixdeferallieres.ch>