


Naturpark Diemtigtal Winterwanderung Springenboden




 Trail is open

 Time 3.5 h

 Distance 7.0 km


 Altitude at the start 1267 m. ü. M.


 Altitude at the end 1267 m. ü. M.

 lowest point 1267 m. ü. M.

 highest point 1502 m. ü. M.

 Ascent 235 m

 Difference in altitude 235 m

 3755 Diemtigtal - Springenboden (BE)

Trail details

Region

<https://www.diemtigtal.ch>

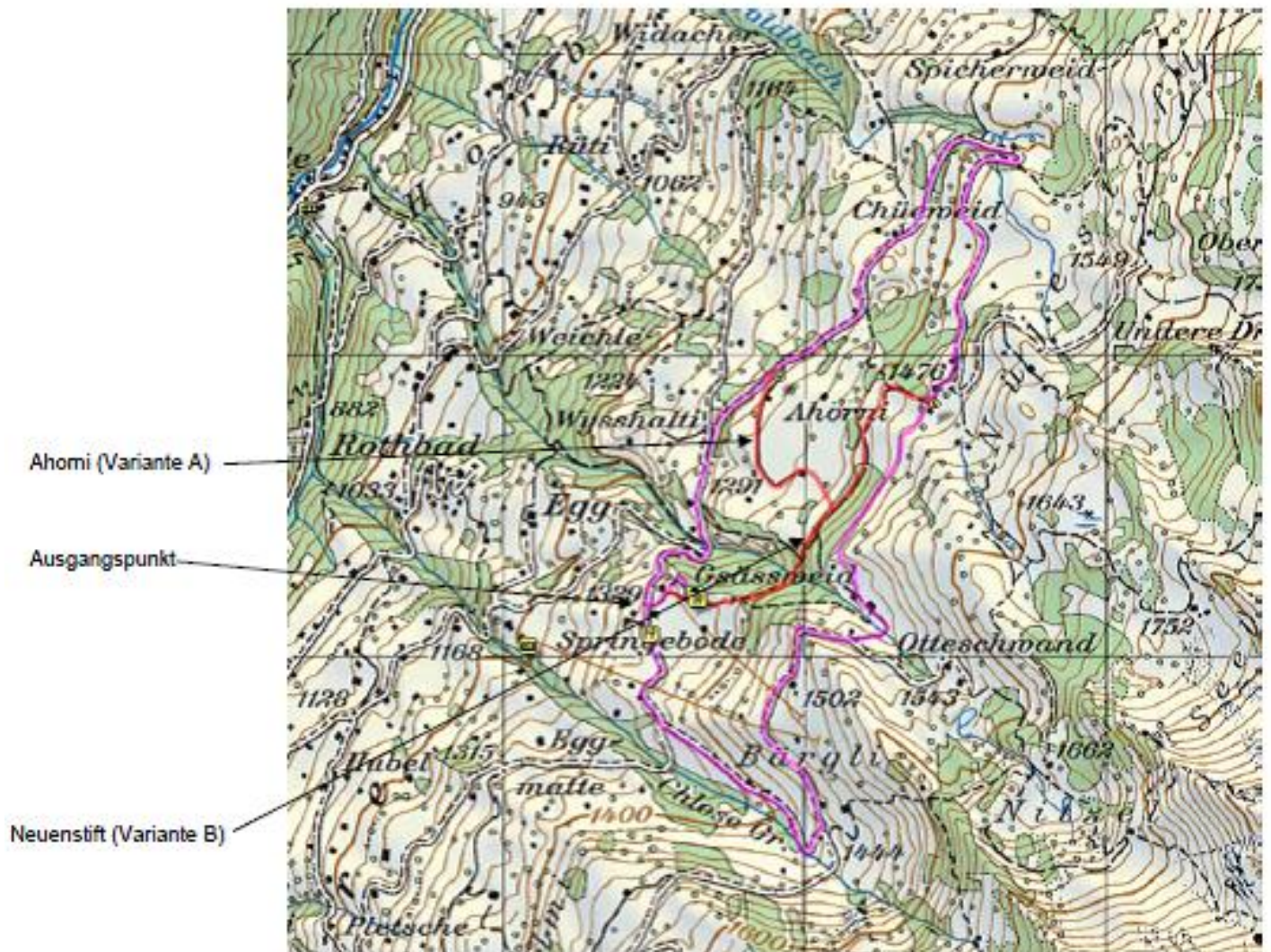


Gehrichtung: Uhrzeigersinn

(Variante A) Ahomi, 3 km, 71 Höhenmeter, höchster Punkt 1400 m.ü.M., Wanderzeit 1.5 h

(Variante B) Neuenstift, 5 km, 147 Höhenmeter, höchster Punkt 1476 m.ü.M., Wanderzeit 2 h

«Ahomi» (Variante A) und «Neuenstift» (Variante B) eignen sich für kurze Spaziergänge mit geringer Höhendifferenz. Der Bereich «Ottenschwand» ist eher anspruchsvoll und führt bis auf 1500 m.ü.M.



Adressen

Contact

Naturpark Diemtigtal
Bahnhofstrasse 20
3753 Oey

+41 (0)33 681 26 06
info@diemtigtal.ch
<https://www.diemtigtal.ch>



Where to rent snowshoes

Gasthaus Gsässweid
Gsässweid 9
3755 Horboden

+41 (0)33 681 15 32
info@gsaessweid.ch
<http://www.gsaessweid.ch>

Restaurants

Restaurant Springenboden
Springenboden 34
3755 Horboden

+41 (0)33 681 12 51