










Challenge Trail Zermatt



 Time	1.0 h	 Distance	1.7 km
 Altitude at the start	3089 m. ü. M.	 Altitude at the end	2815 m. ü. M.
 lowest point	-	 highest point	-
 Ascent	-	 Difference in altitude	
 3920 Zermatt (VS)			

Trail details

Description

Ab Gornergrat wandern Sie immer links von der Bahnlinie und erreichen Rotenboden über eine ungewohnte Route. Der Trail ist ca. alle 100 m mit pink-farbenen Stangen markiert und ohne Bergführer begehbar. Trail wird nicht gespurt, nicht präpariert, nicht vor Naturgefahren wie Lawinen oder Steinschlag gesichert und nicht täglich kontrolliert. Begehen auf eigene Verantwortung. Beachten Sie die Tipps für sicheres Schneeschuhwandern im Internet unter: www.zermatt.ch. Für geführte Touren: Alpin Center, 027 966 24 60

Homologierter Weg: nein

Ausgangspunkt: Gornergrat (3089 m ü.M) Fahrplanauskunft

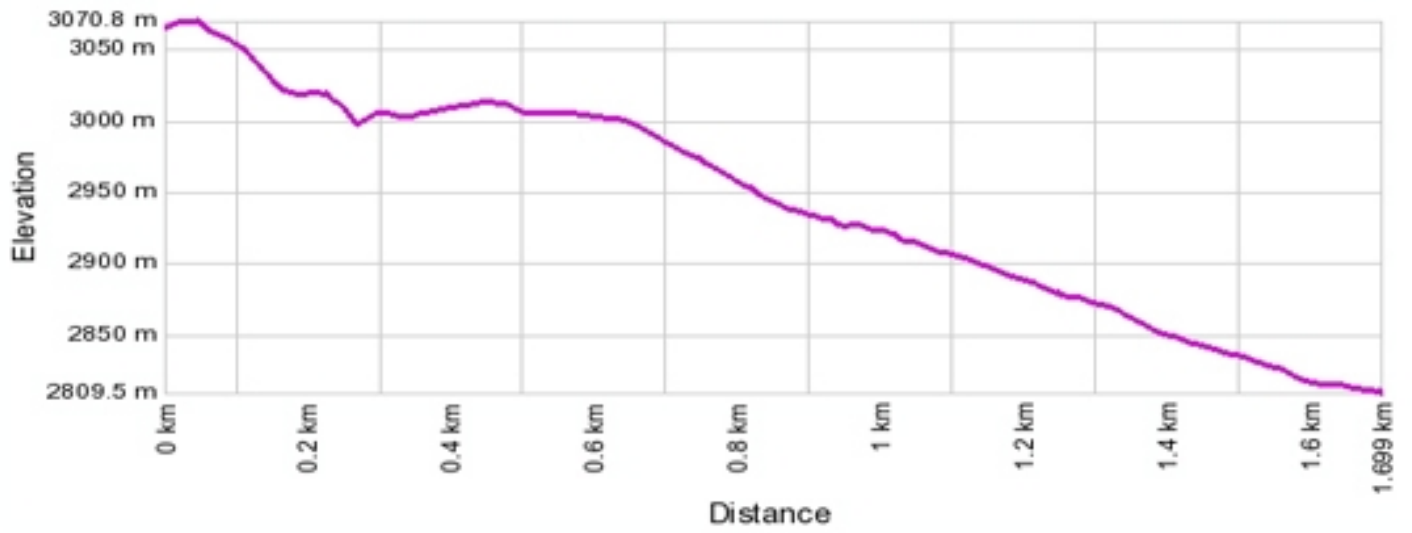
Zielort: Rotenboden (2815 m ü.M)

Kartenmaterial: Landeskarte 1:25000 / 1348 Zermatt

Region



Challenge Trail Zermatt



Adressen

Contact

Zermatt Tourismus
Bahnhofplatz
3920 Zermatt

+41 (0)27 966 81 00
info@zermatt.ch

