

Schneeschuhrouten

Dünzenegg & Rüeegg's Trail in Schwanden bei Sigriswil

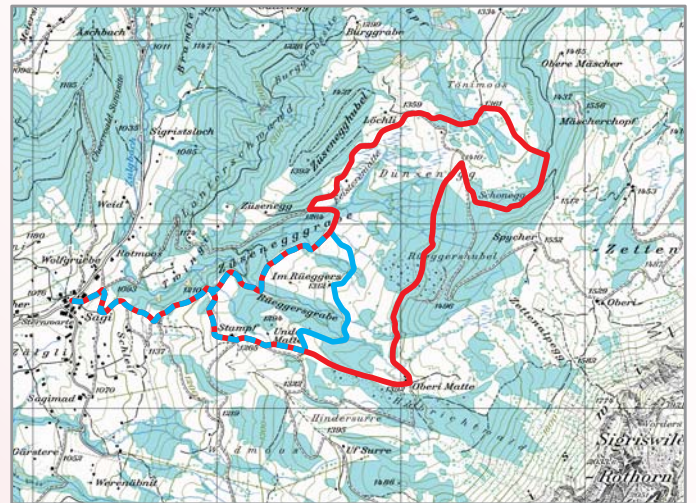
Schneeschuhtails.ch

Schneeschuhtails

Die beiden Schneeschuhtails starten unweit der Bushaltestelle Schwanden/Säge. Ab hier führen die Trails dem Sommer-Wanderweg entlang zum Wasserreservoir hoch. Danach geht es mässig steil, abwechselnd im Wald oder über Weiden am Zenggisboden vorbei, zur Stampfhütte. Hier hat man eine prächtige Aussicht zum Thunersee und in die Berner Alpen.

Der mittelschwere Dünzenegg Trail (rot) führt anschliessend via Untere und Obere Matte auf die Schonegg. Vom sonnigen Waldrand aus hat man hier einen wunderbaren Ausblick ins Mittelland und Emmental. Kurz danach erreicht man bei 1460m den höchsten Punkt des Trails. Durch den Pulverschnee des Tönimoos und vorbei an dessen Lischenhütte führt der Weg zur Dünzenegg. Nun folgt man der zugschnittenen Alpstrasse hinunter bis zum Waldeingang. Hier zweigt der Trail links ab und führt hinüber zur Lischenhütte vom Rüeegg's, einem Ort der absoluten Stille. Jetzt geht es dem Waldrand entlang und später im Wald hinunter bis zum Zenggisboden. Der Rückweg nach Schwanden/Säge erfolgt ab hier auf gleicher Spur wie beim Aufstieg.

Der leichte Rüeegg's Trail (blau) führt auf den ersten 1.8 km auf derselben Strecke. Bei Untere Matte zweigt er jedoch links ab und führt hinüber zur Rüeegg'shütte bevor er anschliessend wieder auf den Dünzenegg Trail stösst.



Quelle: PK25 © 2016 swisstopo

Sicherheitshinweis

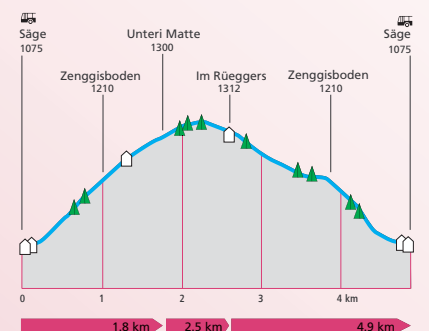
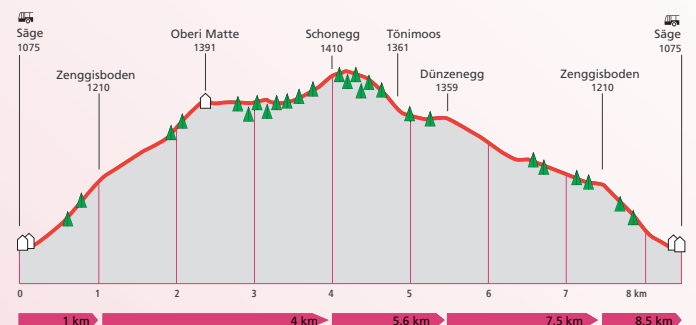
Benützung der Trails auf eigene Verantwortung!

Distanz:	4.9 km	8.5 km
Gesamtaufstieg:	240 m	380 m
Schwierigkeitsgrad:	leicht ■	mittel ■
Notrufnummer:	112	

Die Wanderzeit ist abhängig von Schneemenge und Beschaffenheit der jeweiligen Route sowie der Kondition des Schneeschuhläufers. Als Richtwert kann von 2-3 km/h ausgegangen werden.

Schwierigkeitsgrad blau (leicht): Geeignet für Anfänger / Einsteiger. Einfaches Gelände im Auf- und Abstieg, keine Schwierigkeiten wie Querungen oder Steilpassagen. Potentiell gefährliche Abschnitte sind durch geeignete Massnahmen gesichert. Keine besonderen Vorkenntnisse nötig.

Schwierigkeitsgrad rot (mittelschwer): Geeignet für Schneeschuhläufer mit etwas Schneeschuherfahrung. Mässig steiles Gelände mit gelegentlich auch steileren oder exponierten Passagen im Auf- und Abstieg sowie Querungen welche eine angepasste Technik erfordern. Trittsicherheit und Schwindelfreiheit erforderlich.



Sigriswil Tourismus
Info-Center Gunten
Seestrasse 81
CH-3654 Gunten
Tel. +41 (0)33 251 11 46
gunten@thunersee.ch