










■ Schwägalp - Kronberg



 Zeit	2.5 h	 Länge	5.1 km
 Starthöhe	-	 Zielhöhe	-
 tiefster Punkt	-	 höchster Punkt	-
 Anstieg	450 m	 Höhendifferenz	-
 9107 Urnäsch (AR)			

Details

Beschrieb

Am Fusse des Säntis startet diese Tour beim Bergrestaurant Schwägalp. Über verschneite Weiden führt der Weg dem bestehenden Wanderwegnetz folgend (allerdings nicht präpariert) bis zur SAC-Hütte Chammhalde. Durch einen idyllischen Wald und durch die Moorlandschaft (Achtung bei Schmelzwasser) nimmt die Route anschliessend Kurs in Richtung Kronberg. Die einzigartige Landschaft beeindruckt speziell auch im Winter. Immer wieder passiert die Route eine sich im Winterschlaf befindende Alp. Stets den Säntis im Rücken, nähert man sich dem Kronberg; der letzte Wegabschnitt ist dabei der steilste. Der Abstieg vom Kronberg nach Jakobsbad kann mit der Seilbahn oder natürlich auch noch mit den Schneeschuhen erfolgen.

Kenner wissen: Das Appenzellerland ist ein Paradies für Schneeschuhwanderer. Auf leisen Sohlen geht es durch die unberührte Winterwelt, über Hügel und durch Wälder. Berggasthäuser locken mit urchigen Spezialitäten wie «Chäshörnli mit Südwooscht» zur Belohnung.

Bitte respektieren Sie bei der Routenplanung die Natur als sensiblen Lebensraum.

Highlight

Fahrt auf den Säntis vor der Tour, Aussicht vom Kronberg, Schlittelstrecke Jakobsbad?Kronberg

Verpflegung: Berghotel Schwägalp, Chammhalde, Berggasthaus Kronberg

Anfahrt ÖV

Schwägalp (erreichbar mit Postauto)

Region

<http://www.appenzellerland.ch/de/bewegung-sport/winter/schneeschuhwandern>





Adressen

Kontakt

Appenzellerland Tourismus
Bahnhofstrasse 2
9410 Heiden

+41 (0)71 898 33 00
info@appenzellerland.ch
<http://www.appenzellerland.ch>



Restaurants

Berggasthaus Kronberg
Kronberg 2
9108 Jakobsbad

+41 (0)71 794 11 30

Berghotel Schwägalp
Schwägalp
9107 Urnäsch

+41 (0)71 365 66 00