










### Pischa



 <b>Zeit</b>	2.0 h	 <b>Länge</b>	6.0 km
 <b>Starthöhe</b>	2500 m. ü. M.	 <b>Zielhöhe</b>	2500 m. ü. M.
 <b>tiefster Punkt</b>	-	 <b>höchster Punkt</b>	-
 <b>Anstieg</b>	200 m	 <b>Höhendifferenz</b>	400 m
 <b>7260 Davos Dorf (GR)</b>			

### Details

**Beschrieb** Höhenwanderung mit herrlicher Aussicht

**Anfahrt ÖV** VBD Bus Nr. 4 / Pischabahn Bergstation

**Anfahrt PW** Parkplatz Pischabahn

**Region**



### Adressen

---

#### Kontakt

DavosHotelEvent  
Promenade 29  
7270 Davos Platz

+41 81 534 14 55  
hvdavos@swissonline.ch  
<http://www.davoshotelevent.ch>

DavosHotelEvent  
081 534 14 55

---

#### Schneeschuhvermieter

Kinderland Pischa Bergstation  
7260 Davos Dorf

+41 79 6603168

---

#### Restaurants

Bergrestaurant Pischa  
7260 Davos Dorf

+41 81 416 15 43