







LIAISON La Berra - Schwyberg (Schwarzsee)



 Zeit	4.0 h	 Länge	6.6 km
 Starthöhe	-	 Zielhöhe	-
 tiefster Punkt	-	 höchster Punkt	-
 Anstieg	-	 Höhendifferenz	-
 1634 La Roche (FR)			

Details

Beschrieb Départ du sommet de La Berra ? descendre sur Le Bi Gîte et suivre la crête jusqu'au Parc des Feyes. Traverser la forêt direction l?Hautachia et descendre dans le pâturage pour arriver à la buvette de L?Autachia. De là, prendre à droite et continuer en direction du Schwyberg, tout en suivant les balises. Arrivée à Fuchses Schwyberg, sur la boucle n° 2 de Schwarzsee.

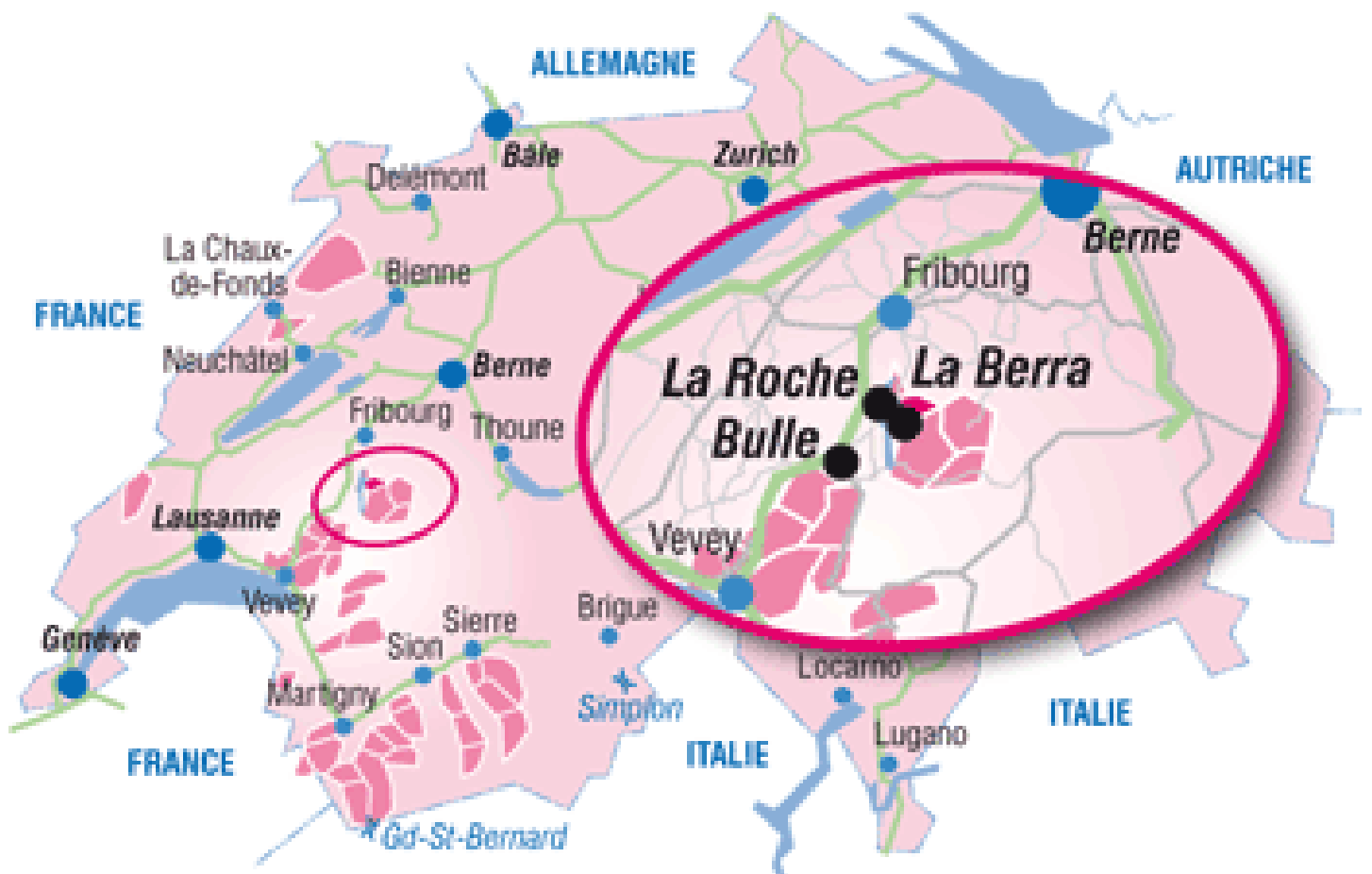
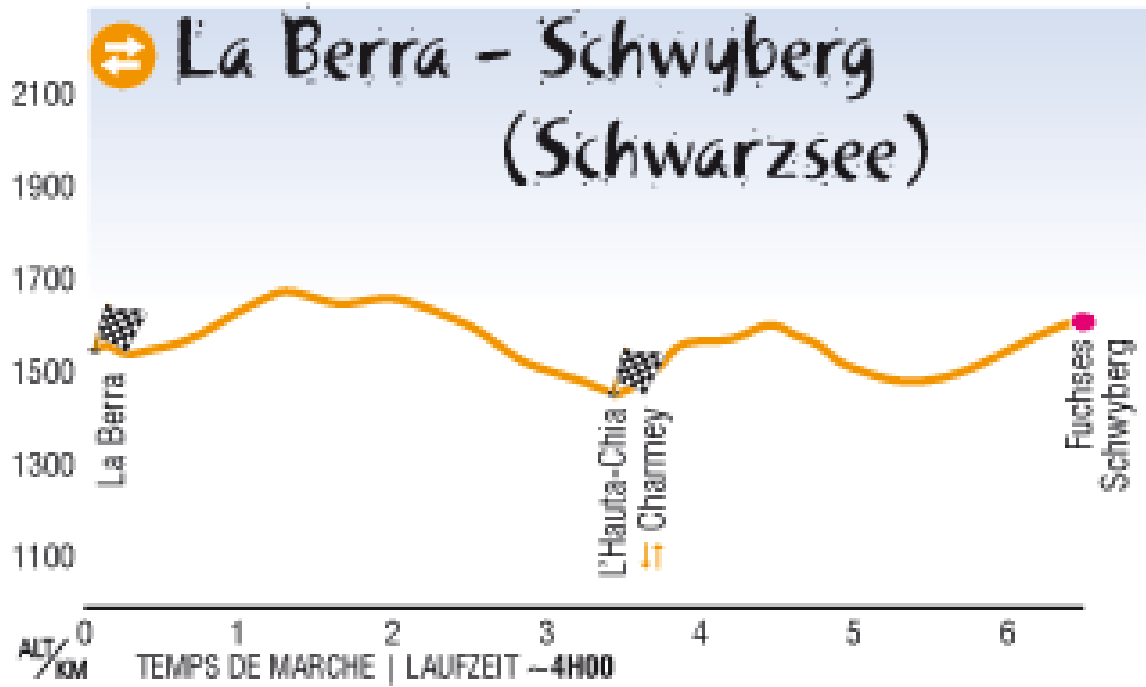
Highlight RÉGIONS À PROXIMITÉ :
Charmey / Jaun / Le Mouret - Montévraz / Schwarzsee (Lac Noir)

Diese Strecken sind geschildert, gespurt aber nicht bewacht. Für allfälligen Unfälle übernehmen wir keine Verantwortung. Die Laufzeiten sind informativ und können sowohl kürzer oder auch länger sein ! Erkundigen Sie sich über die Wetterlage und gehen Sie nur bei schönem Wetter.

Region <http://www.swissnoshoe.ch>







Adressen

Kontakt

Société des Remontées mécaniques de la Berra (S) 052 613 21 52
Case postale 5 info@laberra.ch
1634 La Roche http://www.laberra.ch

