




Dreibündenstein Rundtour



 Zeit	4.0 h	 Länge	6.7 km
 Starthöhe	-	 Zielhöhe	-
 tiefster Punkt	-	 höchster Punkt	2160 m. ü. M.
 Anstieg	490 m	 Höhendifferenz	-
 7000 Chur (GR)			

Details

Beschrieb

Die Schneeschuh-Rundreise beginnt direkt in Chur. Das Rundreise-Ticket ist an der Kassa bei der Talstation erhältlich. Die Brambrüeschbahn fährt in ca. 15 Minuten zum Ausgangspunkt Brambrüesch. Von dort aus führt die Route zuerst durch den Wald bis zur Lichtung bei Spundis. Das nächste Ziel, die "Hühnerköpfe" (Talstation der Sesselbahn Furggabüel) ist bald schon ersichtlich und nach einem kurzen Aufstieg erreicht. Mit der Sesselbahn (im Rundreise Ticket inklusive) ist der höchste Punkt der Tour (Furggabüel) bequem erreichbar. Wer es sportlicher mag, stapft unterhalb der Sesselbahn (rechts von der Skipiste) dem Gipfelziel entgegen. Weiter geht's zum Dreibündenstein, dem historischen Grenzstein der Drei Bünde und Denkmal für die Freiheitskämpfer Graubündens. Dort genießt man eine herrliche Rundum-Sicht, welche nebst dem imposanten Calanda und der Bündner Bergwelt rund um die Destinationen Arosa, Lenzerheide, Domleschg, Surselva bis zur Bündner Herrschaft und dem Prättigau, mit dem Tödi und dem Ringelspitz auch die jeweils höchsten Berge der Kantone Glarus und St. Gallen umfasst. Nun folgt ein genussreicher Abschnitt, welcher entlang der malerischen Hochebene sanft abwärts bis nach Term Bel zur Emser Skihütte führt. Dort hat man zwei Möglichkeiten: Entweder man geht entlang des Winterwanderwegs auf der rechten Seite der Erhebung "Tgom' Aulta" zur Bergstation des Sessellifts Mutta (inkl. im Rundreise-Ticket), mit welchem man das Bergdorf Feldis erreicht - oder man wandert auf der linken Seite der Erhebung über Plaun digls Mats abwärts bis nach Feldis. Ab Feldis fährt die Gondelbahn schliesslich talwärts nach Rhäzüns. Dort steigt man in die nächste Verbindung der Rhätischen Bahn (Bahnhof 5 Min. von der Talstation) oder in den Churer Stadtbuss (Haltestelle direkt bei der Talstation) und findet sich kurze Zeit später wieder am Ausgangsort in Chur.

Ein Tourenblatt mit Swisstopo-Karte und GPS Daten finden Sie auf GPS-Tracks.com

Highlight

Hoch über dem Churer Rheintal liegt eine zauberhafte Winterlandschaft. Die Hochebene rund um den Dreibündenstein zwischen Brambrüesch und Feldis ist ein wahres Paradies für Schneeschuh-touren. Die Panorama-Tour Dreibündenstein von Brambrüesch nach Feldis ist eine einmalig schöne Schneeschuh-Route, für welche sogar ein Rundreise-Ticket erhältlich ist.

Die malerische Hochebene rund um den Dreibündenstein bietet ein eindruckliches Rundum-Panorama, welches unter anderem auch die Gebirgszüge der Tektonikarena Sardona (UNESCO Welterbe) umfasst. Eine zweiteilige Panoramatafel informiert über die umliegenden Gipfel.

Anfahrt ÖV

Chur Brambrüeschbahn

Anfahrt PW

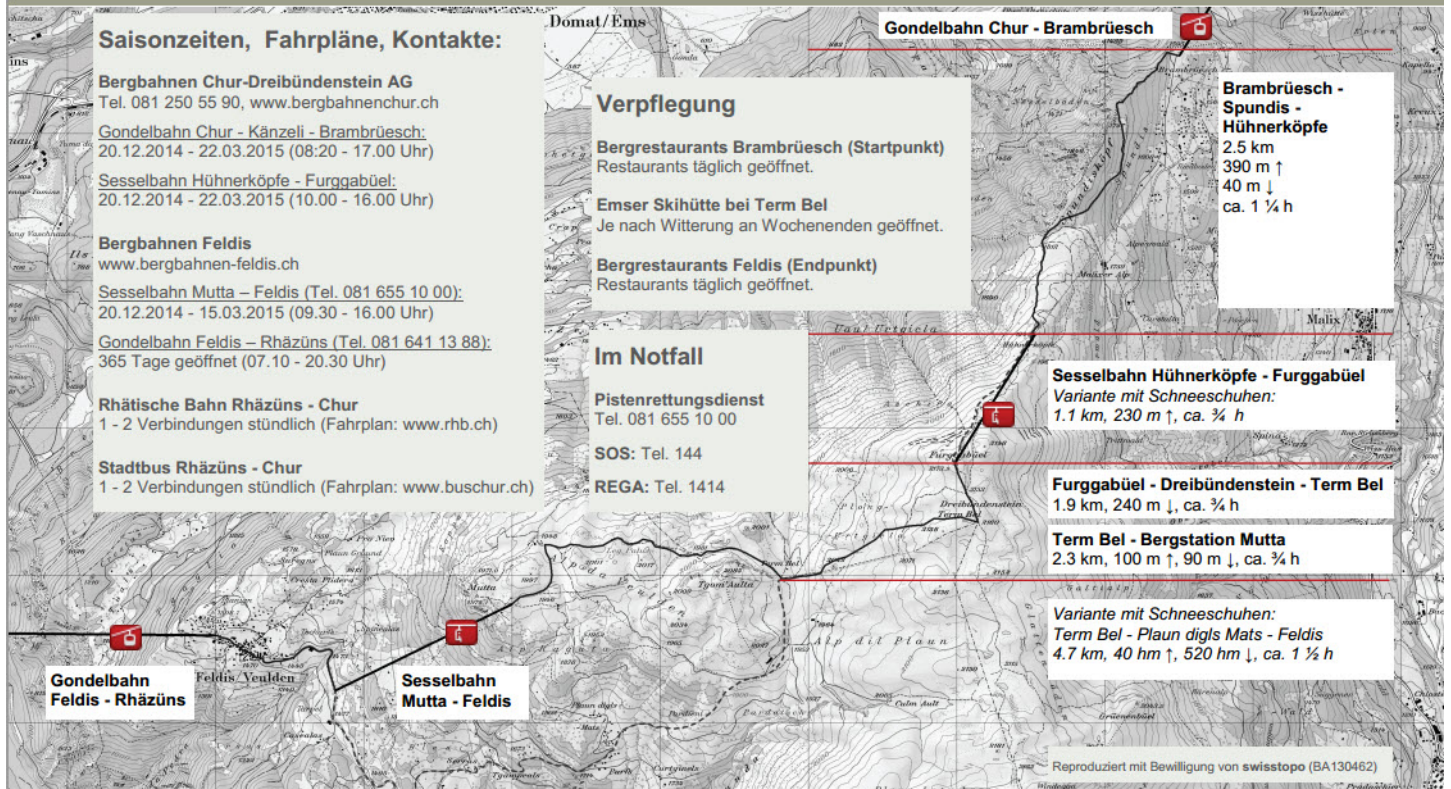
Chur Brambrüeschbahn

Region

<http://www.bergbahnenchur.ch>



Schneeschuh-Rundtour Dreibündenstein Karten-Übersicht



Adressen

Kontakt

Bergbahnen Chur-Dreibündenstein AG +41 81 250 55 90
Kasernenstrasse 15 info@bergbahnenchur.ch
7000 Chur http://www.bergbahnenchur.ch

Schneeschuhvermieter

AIS-Sportschule (Brambrüesch) 079 394 31 02
7000 Chur http://www.ais-sportschule.ch

Bergbahnen Chur (Bergstation) 081 250 55 90
70000 Chur http://www.bergbahnenchur.ch

Mark Sport Chur (Stadt) 081 533 15 22
7000 Chur http://www.marksport.ch

Restaurants

Battagliahütte (Brambrüesch) 081 253 90 00
7000 Chur http://www.battagliahuette.ch

Berghütte Ragutta (Feldis Mutta) 081 821 93 57
7000 Chur http://www.alpraguta.ch

Bergrestaurant Brambrüesch 081 250 42 42
7000 Chur http://www.bergrestaurant-brambrüesch.ch

Restaurant Mira Töli (Feldis Dorf) 081 630 10 80
7000 Chur http://ww.miratoedi.ch