











Tschorrwanderung



	S'il vous plaît utiliser l'adresse de contact sur le côté droit pour obtenir des informations				
	Durée	2.5 h		Longueur	6.0 km
	Altitude au départ	1569 m. ü. M.		Altitude à l'arrivée	1569 m. ü. M.
	Point le plus bas	1500 m. ü. M.		Point le plus élevé	1800 m. ü. M.
	Montée	-		Dénivelé	230 m
	3943 Eischoll (VS)				

Détails des tours

Description	Leichte Schneeschuhwanderung mit Start und Ziel bei der Bergstation der Sesselbahn Eischoll - Striggen und dem Bergrestaurant Egga.
Points forts	Aussichtspunkt "Uf där Blattu"
Arrivée TP	mit SBB bis Raron, Luftseilbahn Raron - Eischoll, Sesselbahn Eischoll - Striggen
Arrivée en voiture	via Visp oder via Turtmann möglich.

Adressen

Contact

Eischoll Tourismus
Bähnlistrasse
3943 Eischoll

+41 (027) 934 24 43
info@eischoll.ch

