











SnowRabbit



	S'il vous plaît utiliser l'adresse de contact sur le côté droit pour obtenir des informations				
	Durée	3.0 h		Longueur	5.0 km
	Altitude au départ	1620 m. ü. M.		Altitude à l'arrivée	2070 m. ü. M.
	Point le plus bas	1620 m. ü. M.		Point le plus élevé	2070 m. ü. M.
	Montée	-		Dénivelé	450 m
	3997 Bellwald (VS)				

Détails des tours

Description

1. Pancarte de départ: Installations de sport et de loisirs au point de rassemblement de l'école de sports de neige
2. Pancarte de départ: station intermédiaire de Richinen

Cette montée paisible, qui vous mène à travers une superbe forêt de mélèzes et une nature intacte, débute au point de rassemblement de l'école de sports de neige. Vous trouverez des places de parking en nombre suffisant au point de départ du circuit. Durant la montée, vous traversez un pont, profitez de panoramas exceptionnels et goûtez pleinement à la fascination de la nature. Après avoir rejoint l'orée de la forêt, le chemin longe le domaine skiable de Bellwald jusqu'au restaurant Fleschen. La descente se fait par le côté opposé du domaine skiable. Très vite, vous vous retrouvez de nouveau en forêt. Vous rejoignez tranquillement votre point de départ en admirant le panorama exceptionnel sur la vallée. Il est possible de redescendre à tout moment vers le village.

Points forts

Belle vue sur les Alpes valaisannes et bernoises

Arrivée TP

Depuis l'ouest ou le nord-ouest de la Suisse en CFF ou BLS vers Brigue: changer train Furka-Oberalp (FO) Brigue - Fürgangen-Bellwald: changer téléphérique pour Bellwald (ou train pour Fiesch: changer car postal pour Bellwald)

Depuis le sud de la Suisse (Cantons de la Vallée)/Italie (Milan): Domodossola - Simplon - Brigue: changer train Furka-Oberalp (FO) Brigue - Fürgangen-Bellwald ou Fiesch: changer car postal ou téléphérique pour Bellwald

Depuis l'est ou le centre de la Suisse: train Furka-Oberalp (FO) vers Fürgangen-Bellwald, ou Fiesch: changer téléphérique pour Bellwald ou car postal

Arrivée en voiture

Depuis l'ouest de la Suisse: Autoroute A9 de Lausanne - Vevey, ou nord-ouest de la Suisse: Autoroute A12 Berne - Vevey: Autoroute A9 - Sierre: route principale Brigue - Fiesch - Fürgangen - Bellwald

Depuis le nord-ouest de la Suisse: Autoroute A6 Berne - Thoun - Spiez route principale Kandersteg (transbordement par train du tunnel du Lötschberg) - Goppenstein - Gampel - Brigue - Fürgangen - Bellwald

Depuis l'est et le centre de la Suisse: Andermatt - Realp (en été par le Col de la Furka) (transbordement par train Furka-Oberalp)- Oberwald - Fiesch - Fürgangen - Bellwald

Depuis le Tessin (en été): Airolo - Col du Nufenen - Ulrichen - Fiesch - Fürgangen - Bellwald

Depuis l'Italie (Milan): Domodossola - Col du Simplon - Brigue - Fiesch - Fürgangen - Bellwald

Depuis l'Italien (Aosta, tunnel du Mt. Blanc): Aosta - Tunnel Grand Saint Bernard (en été par le col) - Martigny: Autoroute A9 - Sierre: route principale - Brigue - Fürgangen - Bellwald

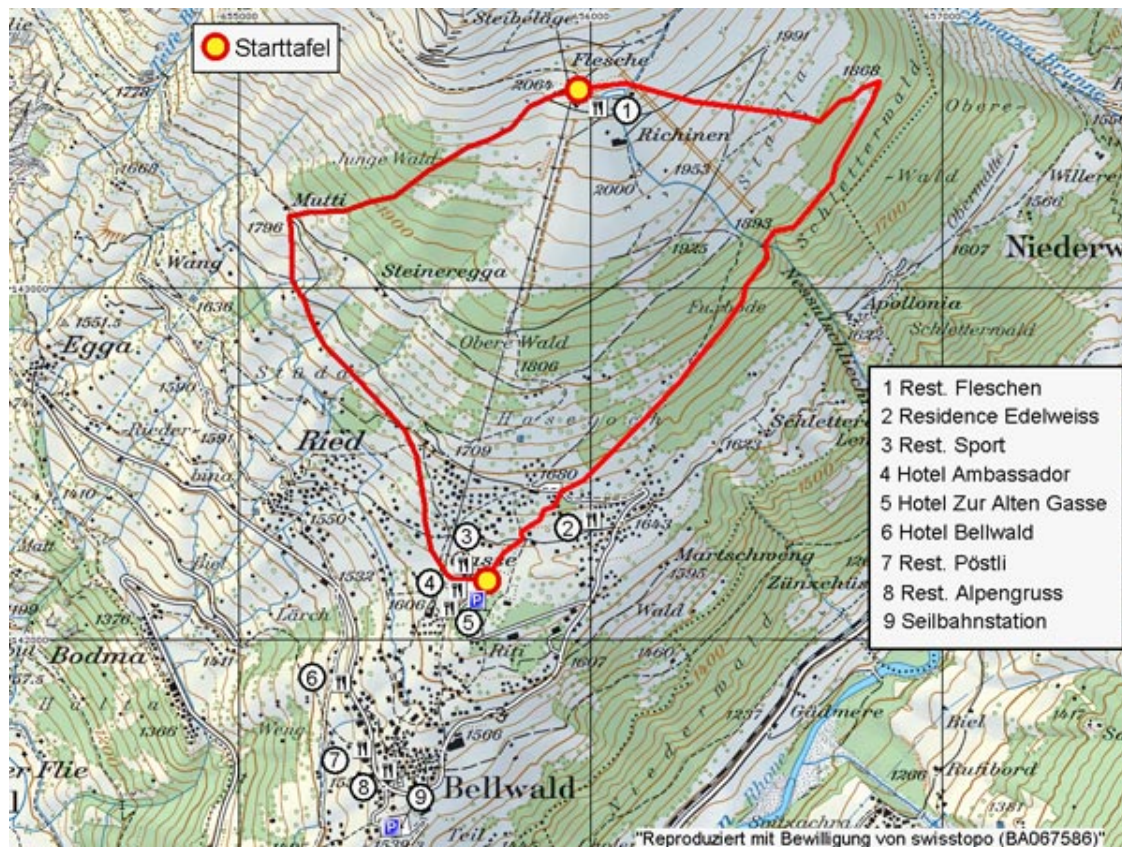
Depuis la France (Chamonix, Col des Montets, Col de La Forclaz)- Martigny: Autoroute A9 - Sierre: route principale - Brigue - Fürgangen - Bellwald

Région

<http://www.goms.ch>



Cartes



Adressen

Contact

Bellwald Tourismus
3997 Bellwald

+41 (0)27 971 16 84
info@bellwald.ch
<http://www.bellwald.ch>



Loueur de raquettes à neige

Fredy's Skishop
3997 Bellwald

+41 (0)27 971 32 31
info@fredys-skishop.ch
www.fredys-skishop.ch

