











### Piz Darlux



-  S'il vous plaît utiliser l'adresse de contact sur le côté droit pour obtenir des informations
-  **Durée** 2.5 h
-  **Longueur** 3.0 km
-  **Altitude au départ** 2283 m. ü. M.
-  **Altitude à l'arrivée** 2573 m. ü. M.
-  **Point le plus bas** -
-  **Point le plus élevé** -
-  **Montée** -
-  **Dénivelé** 300 m
-  **7482 Bergün (GR)**

### Détails des tours

<b>Description</b>	Fahrt mit den beiden Sesselbahnen zur Bergstation „Ela 4 – Snowhill“, in östliche Richtung den Markierungen und dem Gratrücken folgend zum Piz Darlux – gleiche Auf- und Abstiegsroute!
<b>Points forts</b>	Einzigartige Rundsicht vom Piz Darlux mit Blick auf den Piz Kesch und in die verschiedenen Seitentäler. Angenehme Tour im Bereich der Schneesportanlage des Skigebiet Darlux.
<b>Arrivée TP</b>	Bis Bergün mit der Rhätischen Bahn, ab Talstation der Begbahnen mit 2 Sesselliften zum Ausgangsort.
<b>Arrivée en voiture</b>	Bis zum grossen Parkplatz der Sportbahnen, unmittelbar neben der Talstation
<b>Région</b>	<a href="http://www.berguen.ch">http://www.berguen.ch</a>



Cartes



### Adressen

---

#### Contact

Bergün/Filisur Tourismus  
Hauptstrasse 83  
7482 Bergün

+41 (081) 407 11 52  
ferien@berguen.ch  
<http://www.berguen.ch>

---

#### Loueur de raquettes à neige

Mark Sport  
7482 Bergün

+41 (081) 407 11 65  
info@marksport.ch  
<http://marksport.ch>

