











Munterwanderung



	S'il vous plaît utiliser l'adresse de contact sur le côté droit pour obtenir des informations				
	Durée	4.0 h		Longueur	8.0 km
	Altitude au départ	1260 m. ü. M.		Altitude à l'arrivée	1569 m. ü. M.
	Point le plus bas	1260 m. ü. M.		Point le plus élevé	1800 m. ü. M.
	Montée	-		Dénivelé	580 m
	3943 Eischoll (VS)				

Détails des tours

Description	Schneeschuhwanderung mit Start im Dorf Eischoll und Ziel bei der Bergstation der Sesselbahn Eischoll - Striggen und Bergrestaurant Egga.
Points forts	Aussichtspunkt "Ze Stadlu" (unterhalb Breitmatten)
Arrivée TP	mit SBB bis Raron, Luftseilbahn Raron - Eischoll, Sesselbahn Eischoll - Striggen
Arrivée en voiture	via Visp oder via Turtmann möglich.

Adressen

Contact

Eischoll Tourismus
Bähnlistrasse
3943 Eischoll

+41 (027) 934 24 43
info@eischoll.ch

