











### ■ Lägh da Bitabergh (Bitaberghsee)



	S'il vous plaît utiliser l'adresse de contact sur le côté droit pour obtenir des informations				
	<b>Durée</b>	2.0 h		<b>Longueur</b>	4.5 km
	<b>Altitude au départ</b>	1807 m. ü. M.		<b>Altitude à l'arrivée</b>	1807 m. ü. M.
	<b>Point le plus bas</b>	1807 m. ü. M.		<b>Point le plus élevé</b>	1878 m. ü. M.
	<b>Montée</b>	-		<b>Dénivelé</b>	70 m
	<b>7516 Maloja (GR)</b>				

### Détails des tours

**Description** Maloja / Parkplatz Villa Baldini – Orlegna-Staumauer – Lägh da Bitabergh (Bitaberghsee) – Bosch da la Furcela – Strasse Cavloccio – Orlegna-Staumauer – Parkplatz Villa Baldini / Maloja

**Région** <http://www.engadin.stmoritz.ch/Maloja>



Cartes



### Adressen

---

#### Contact

Maloja Turismo  
Casa Giacometti  
7516 Maloja

+41 81 824 31 88  
pelli@maloja.ch  
<http://www.engadin.stmoritz.ch/maloja>



#### Restaurants

Ristorante Lagrev  
Isola  
7516 Maloja

+41 81 824 35 91  
lagrev.isola@bluewin.ch  
<http://www.lagrev.ch>