

Hinterarni



 **Tour fermé**

 **Durée** 1.5 h

 **Longueur** 3.8 km


 **Altitude au départ** 1370 m. ü. M.

 **Altitude à l'arrivée** -

 **Point le plus bas** -

 **Point le plus élevé** -

 **Montée** -

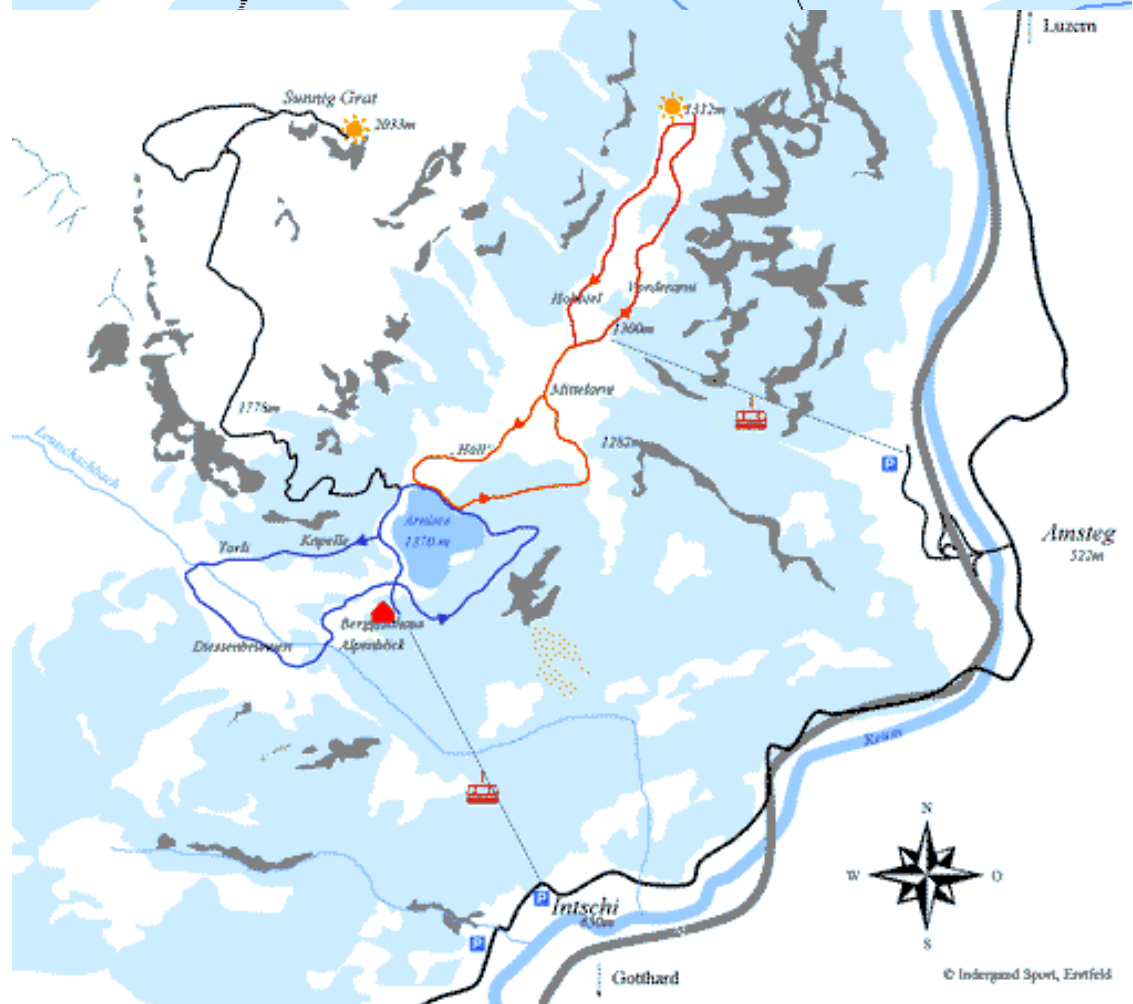
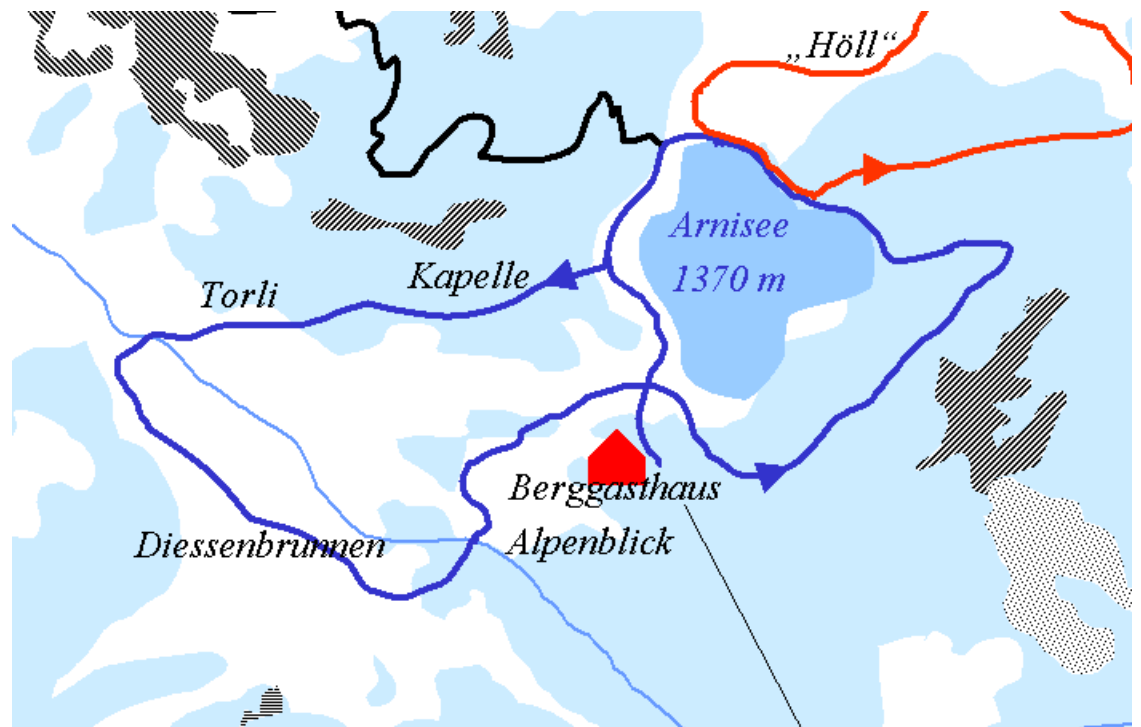
 **Dénivelé** 50 m

 **6476 Intschi (UR)**

Détails des tours

Description	Start beim Rest. Alpenblick auf 1370m. Der Weg führt uns um den Arnisee zur Waldkapelle ins Hinterarni (Torli) und über die Leutschacherbrücke. Abstieg durch Wiesen über Diessenbrunnen und eine kleine Brücke, dann hinauf übers Schwändli zum Arnisee.
Arrivée TP	Mit der Bahn bis Erstfeld, dann umsteigen auf Bus. Fahrt bis nach Intschi (Haltestelle Seibahn), 1 Min. Fussmarsch bis zur Talstation
Arrivée en voiture	Autobahn A2, Ausfahrt Amsteg. Kantonsstrasse nach Intschi

Cartes



Adressen

Contact

Indergand Sport GmbH
Gotthardstrasse 106
6472 Erstfeld

+41 (041) 880 25 85
mail@indergandsport.ch
<http://www.indergandsport.ch>



Loueur de raquettes à neige

Ausgabestelle LSB Amsteg-Arni
Bergstation
6474 Amsteg

+41 (041) 883 12 47



Ausgabestelle Rest. Alpenblick
6476 Intschi

+41 (041) 883 03 42

<http://www.alpenblick-arni.ch>



Indergand Sport GmbH
Gotthardstrasse 106
6472 Erstfeld

+41 (041) 880 25 85
mail@indergandsport.ch
<http://www.indergandsport.ch>

