

Tschorrwanderung




 Please use contact address on the right side to get information


 **Time** 2.5 h

 **Distance** 6.0 km


 **Altitude at the start** 1569 m. ü. M.

 **Altitude at the end** 1569 m. ü. M.

 **lowest point** 1500 m. ü. M.

 **highest point** 1800 m. ü. M.

 **Ascent** -

 **Difference in altitude** 300 m

 **3943 Eischoll (VS)**

Trail details

Description Leichte Schneeschuhwanderung mit Start und Ziel bei der Bergstation der Sesselbahn Eischoll - Striggen und dem Bergrestaurant Egga.

Highlight Aussichtspunkt "Uf där Blattu"

How to get there by public transport bis Raron, Luftseilbahn Raron - Eischoll, Sesselbahn Eischoll - Striggen

How to get there by car via Visp oder via Turtmann möglich.

Adressen

Contact

Eischoll Tourismus
Bähnlistrasse
3943 Eischoll

+41 (027) 934 24 43
info@eischoll.ch

