


Trusera Trail




 **Trail is closed**

 **Time** 3.5 h

 **Distance** 8.0 km


 **Altitude at the start** 1200 m. ü. M.

 **Altitude at the end** 1200 m. ü. M.

 **lowest point** 1200 m. ü. M.

 **highest point** 1420 m. ü. M.

 **Ascent** -

 **Difference in altitude** 60 m

 **3995 Ernen (VS)**

Trail details

Description

Die Starttafel steht in Ernen in der Nähe des Welcome Centers. Von dort aus neben der Turnhalle vorbei Richtung Westen durch eine Wiese, wo man eine schöne Aussicht auf das Dorf und die Kirche hat. Nach einigen hundert Metern auf der Binntalstrasse geht es dann durch den Wald zur Binnegga. Die schöne Aussicht von dort ist der Lohn für die Anstrengung. Weiter geht es durch eine Wiese zum Holzplatz und zur Alpe Fridstrasse. Auf dieser dann ein Stück hinab bis zur Abzweigung der Wasserleite Trusera. Auf dieser geht der Trail weiter bis Ze Gadme mit Ausstiegsmöglichkeiten um zum Ausgangspunkt zu gelangen. Unterwegs genießt man den tiefverschneiten Wald und zwischendurch die Aussicht auf das Dorf und die Berge. Bei Ze Gadme erfolgt der Abstieg nach Mühlebach und dann zurück nach Ernen.

Highlight

Aussicht, Wanderung entlang der Wasserleite Trusera

How to get there by public transport

Von Lausanne mit den Schweizerischen Bundesbahnen (SBB) nach Brig und mit der Matterhorn Gotthard Bahn nach Fiesch. Von Fiesch mit dem Postauto nach Ernen.

Aus Richtung Basel / Zürich / Bern mit der Bern-Lötschberg-Simplon-Bahn (BLS) nach Brig und mit der Matterhorn Gotthard Bahn nach Fiesch. Von Fiesch mit dem Postauto nach Ernen.

Von der Ost- und Zentralschweiz mit den SBB nach Andermatt und mit der Matterhorn Gotthard Bahn nach Fiesch. Von Fiesch mit dem Postauto nach Ernen.

How to get there by car

Über die Autobahn von Lausanne - Sion - Sierre - Brig nach Ernen.

Durch den Lötschbergtunnel per Autoverlad: Bern - Kandersteg - Goppenstein - Gampel - Brig - Ernen.

Durch den Furkatunnel per Autoverlad oder im Sommer über den Furkapass: Ost- und Zentralschweiz - Göschenen - Andermatt - Realp - Oberwald - Fiesch - Ernen

Autoverlad Furka: Realp - Oberwald, ca. alle 60 Minuten

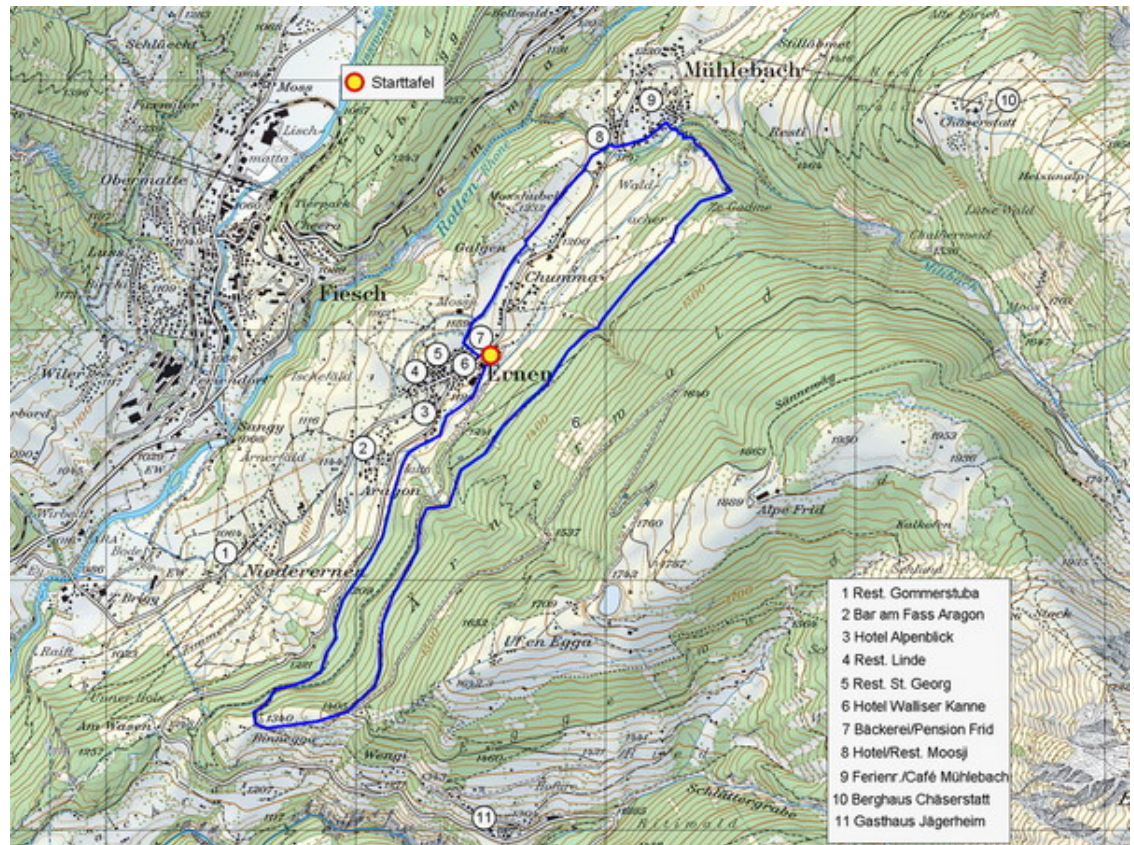
Autoverlad Lötschberg: Kandersteg - Goppenstein, alle ca. 30 Minuten

Region

<http://www.goms.ch>



Maps



Adressen

Contact

Welcome Center Ernen
Dorfera
3995 Ernen

+41 (0)27 971 17 42
welcome-center@ernen.ch
<http://www.ernen.ch>



Where to rent snowshoes

Berg- und Schneesportcenter Ernen/Brig
3995 Ernen

+41 (0)27 971 25 25
info@schneesportcenter.ch
<http://www.schneesportcenter.ch>

Restaurants

Bed & Breakfast Bergland Produkte
3995 Ernen

+41 (0)27 971 23 60
berglandhome@rhone.ch
<http://www.bergland.ch>

Berghaus Chäserstatt
3995 Mühlebach

+41 (0)27 971 23 98
mail@berghaus-chaeserstatt.ch
<http://www.berghaus-chaeserstatt.ch>

Gasthaus Jägerheim
3995 Ausserbinn

+41 (0)27 971 11 31
info@jaegerheim.ch
<http://www.jaegerheim.ch>

Hotel-Pension-Restaurant Moosji
3995 Mühlebach

+41 (0)27 971 14 41
info@moosji.ch
<http://www.moosji.ch>

Hotel-Restaurant Alpenblick
3995 Ernen

+41 (0)27 971 15 37
info@alpenblick-ernen.ch
<http://www.alpenblick-ernen.ch>

Hotel-Speiserestaurant Walliserkanne
3995 Ernen

+41 (0)27 971 27 88

Pension / Café-Restaurant Mühlebach
3995 Mühlebach

+41 (0)27 971 50 00
info@residenz-muehlebach.ch

Tea-Room/Bäckerei Frid
3995 Ernen

+41 (0)27 971 33 32
baeckerei@ewcom.ch
<http://www.tiscover.ch/baekerei-zimmer>