



Selamatt-Zinggen




 Trail is open and closes on 09.03.2012

 **Time** 2.5 h

 **Distance** 3.8 km

 **Altitude at the start** 1390 m. ü. M.

 **Altitude at the end** 1390 m. ü. M.

 **lowest point** -

 **highest point** -

 **Ascent** -

 **Difference in altitude** 0 m

 9656 Alt St. Johann (SG)

Trail details

Description

Tragen Sie zum ersten Mal Schneeschuhe an Ihren Füßen oder möchten Sie gemütlich durch eine atemberaubende Landschaft unterhalb der Churfirstengipfel stapfen? Dann ist dieser markierte Weg genau das Richtige! Mit einer leichten Steigung führt Sie die Spur über Lämmboden hoch zum Mittelstofel. Eine grosszügige Schlaufe über die Hinterlücheren durch unberührte Natur verleiht dieser Tour die Extraklasse. Am Schluss geht es über Zinggen zurück zur Alp Selamatt.

Highlight

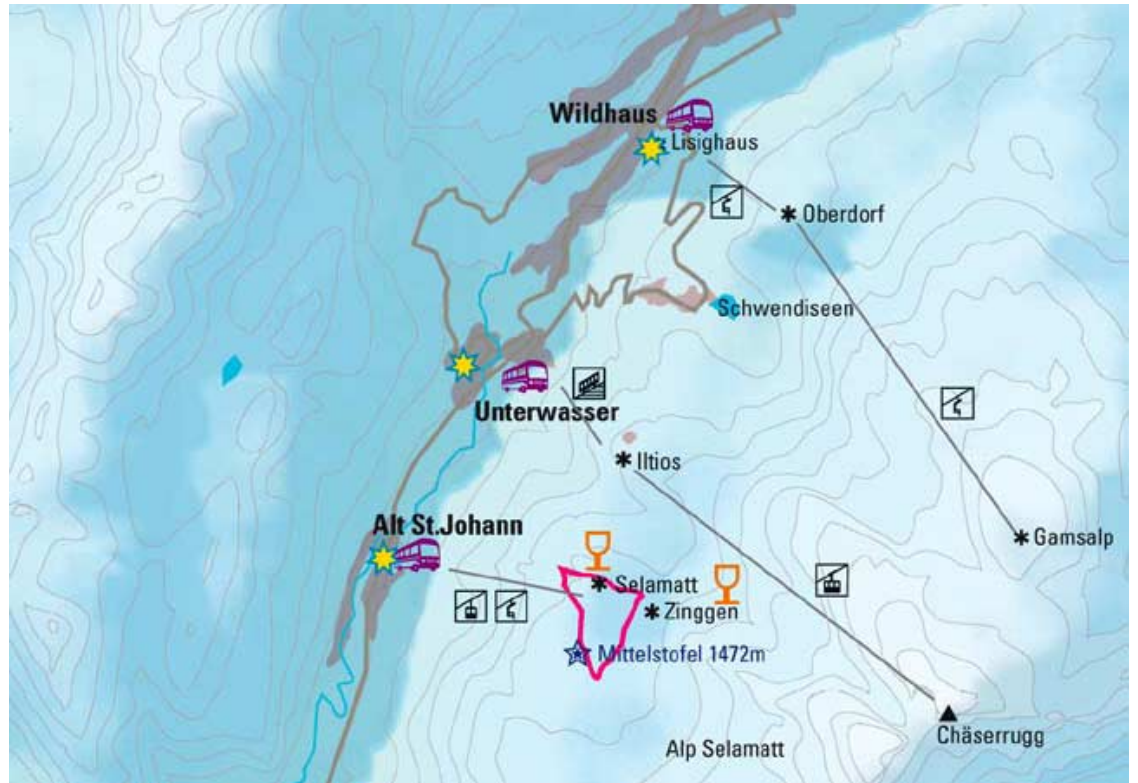
Churfirsten-Panorama und Blick auf Säntis, Toggenburger Kägi-Fret-Bahn, Zinggen-Pub.

Region

<http://www.toggenburg.ch>



Maps



Adressen

Contact

Toggenburg Tourismus
Lisighaus
9658 Wildhaus

+41 (071) 999 99 11
kontakt@toggenburg.ch
<http://www.toggenburg.ch>



Where to rent snowshoes

Berggasthaus Sellamatt
9656 Alt St. Johann

+41 (071) 999 13 30
berghotel@sellamatt.ch

Sutter Sport
9656 Alt St. Johann

+41 (071) 999 11 94
info@suttersport.ch