











Schweiben-Restaurant Adler



	Please use contact address on the right side to get information				
	Time	1.0 h		Distance	2.0 km
	Altitude at the start	2000 m. ü. M.		Altitude at the end	2000 m. ü. M.
	lowest point	1800 m. ü. M.		highest point	2000 m. ü. M.
	Ascent	200 m		Difference in altitude	200 m
	3987 Riederalp (VS)				

Trail details

Description

Der Abstieg vom Hauptweg erfolgt kurz vor Golmenegg an der Kapelle St. Bernhard vorbei oder beim Restaurant Adler. Die Rundkurse im Gebiet Schweiben wurden ursprünglich als Loipe angelegt, werden aber nicht mehr gespurt, sondern nur noch gepresst und eignen sich bestens als Schneeschuhtrail. Die Strecke führt an alten Walliser Häusern und Scheunen vorbei und durch eine lichte Waldlandschaft.

How to get there by public transport

Das autofreie Sonnenplateau Riederalp und die neue NEAT Verbindung durch den Lötschberg Basistunnel laden Sie förmlich dazu ein, das Auto zu Hause stehen zu lassen und mit dem Zug anzureisen.

Von Genf, Zürich, Basel, Bern, Mailand oder Deutschland ganz einfach ohne Umsteigen bis Brig/ Visp. In Brig/ Visp steigen Sie um in die Matterhorn Gotthard Bahn und fahren bis nach Mörel.

Mörel kann auch via Goms erreicht werden. Diese Fahrt geht von Zürich oder Basel nach Göschenen, wo Sie wiederum in die Matterhorn Gotthard Bahn umsteigen und durchs Goms nach Mörel gelangen.

Nähere Informationen unter www.sbb.ch oder unter www.mgbahn.ch.

Bei dringenden Anfragen wenden Sie sich an Rail Service unter 0900 300 300

How to get there by car

Von Genf entlang dem Genfersee, von Mailand über den ganzjährig offenen Simplonpass, von Deutschland meist über Basel, Bern, Thun nach Kandersteg(dort Autoverlad, wo Sie eine 12 Minuten-Reise durch den Lötschbergtunnel erleben) weiter über Brig nach Mörel. Vom Grossraum Zürich, Luzern oder Gotthard geht's durch den ganzjährig offenen Furkatunnel (Autoverlad) ins Rhonetal hinunter bis nach Mörel.

Achtung: der Oberalppass ist im Winter geschlossen und der Autoverlad ist an den Wochenenden sehr oft ausgebucht. Telefonnummer des Strassenzustandsberichts: 163.

Adressen

Contact

Riederalp Mörel Tourismus
3987 Riederalp

+41 27 928 60 50
info@riederalp.ch
<http://www.riederalp.ch>

