

Schwarzwaldalp Route I



 Trail is open and closes on 26.02.2012

 Time 2.0 h

 Distance 4.0 km


 Altitude at the start 1456 m. ü. M.

 Altitude at the end 1456 m. ü. M.

 lowest point 1456 m. ü. M.

 highest point 1699 m. ü. M.

 Ascent 245 m

 Difference in altitude 240 m

 3860 Meiringen (BE)

Trail details

Description

Ausgangspunkt dieser Wanderung ist Schwarzwaldalp, weiter bis Alpiglen, dort rechts abbiegen und via Spycherbach und Geissbach bis Bidem und danach zurück nach Schwarzwaldalp. Auch in umgekehrter Richtung empfehlenswert.

Wichtig: Bitte beachten Sie, dass es sich in diesem Gebiet um ein Jagdbanngebiet handelt. Die Tiere reagieren in diesem Gebiet sehr sensibel auf Störungen. Im Sinne eines sanften Tourismus ist dieser Weg nur zu folgenden «Tages-Zeiten» offen: 26.12.2011 bis 8.1.2012 sowie 28.1.-26.2.2012. Nacht- und Dämmerungsaktivitäten sind verboten.

Highlight

Gönnen Sie sich im Hotel Chalet Schwarzwaldalp ein Fondue nach anstrengender Schneeschuhtour.

How to get there by public transport

Zentralbahn direkt von Interlaken und Luzern nach Meiringen. Mit dem PostAuto bis Schwarzwaldalp.

How to get there by car

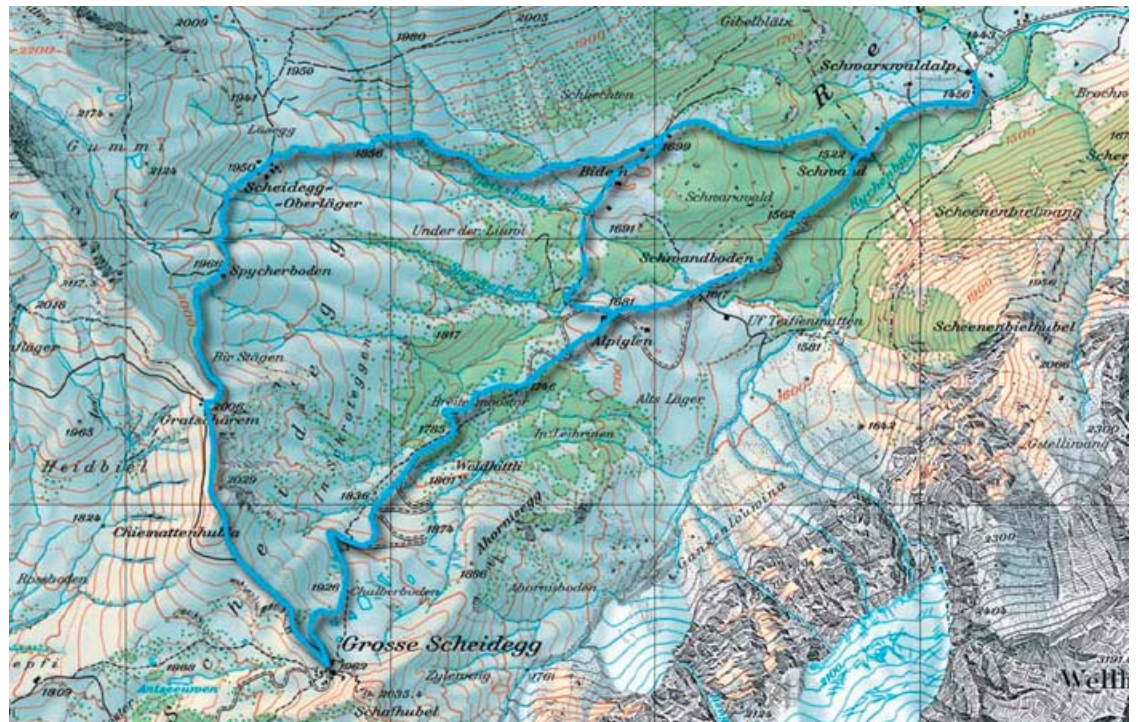
Von Meiringen fahren Sie Richtung Grosse Scheidegg bis Schwarzwaldalp. Achtung bei viel Schnee schlechte Strassenverhältnisse möglich.

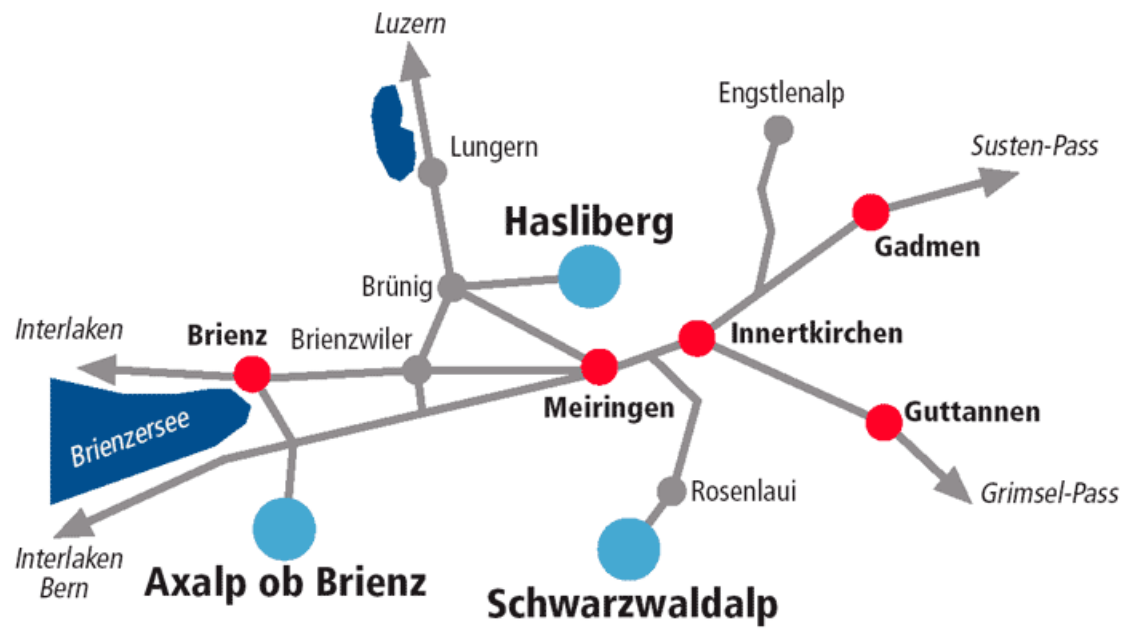
Region

<http://www.haslital.ch>



Maps





Adressen

Contact

Haslital Tourismus
Bahnhofplatz 12
3860 Meiringen

+41 (033) 972 51 51
info@haslital.ch
http://www.haslital.ch



Where to rent snowshoes

Hotel Chalet Schwarzwaldalp
3860 Meiringen

+41 (0)33 971 35 15
info@schwarzwaldalp.ch
http://www.schwarzwaldalp.ch

Intersport Glatthard
Bahnhofstrasse 3
3860 Meiringen

+41 (033) 972 52 72
gathard.sport@bluewin.ch



Intersport Pollux
Rudenz 32
3860 Meiringen

+41 (033) 971 43 18
pollux.sport@swissonline.ch



Restaurants

Hotel Chalet Schwarzwaldalp
3860 Meiringen

+41 (0)33 971 35 15
info@schwarzwaldalp.ch
http://www.schwarzwaldalp.ch