


Realp-Goldfinger




 **Trail is open**

 **Time** 2.0 h

 **Distance** 3.0 km

 **Altitude at the start** 1540 m. ü. M.

 **Altitude at the end** 1540 m. ü. M.

 **lowest point** 1540 m. ü. M.

 **highest point** 1620 m. ü. M.

 **Ascent** 120 m

 **Difference in altitude** 60 m

 **6491 Realp (UR)**

Trail details

Description

Die Starttafel steht 150 m entfernt vom Hotel Des Alpes in Realp, entlang der Strasse in das Wittenwasserental. Man geht bis zum Bahnhof der Furka Dampfbahn. Dort kann man die Schneeschuhe anschnallen und folgt den Stangen am Golfclubhaus vorbei Richtung "Biel" (siehe Karte). Nach kurzem Aufstieg überquert man einen kleinen Bachlauf bei einer Baumgruppe. Rechts entlang dem Bach führt der Trail hinunter auf die Trasse der Dampfbahn. Nach ca. 200 m erreicht man das Lawinendenkmal in der "Wileren". Nach der Überquerung der Gerenbrücke steigt der Trail auf der anderen Seite der Reuss wieder an. Vorbei an den Ställen am "Muss" führt der Trail über eine kleine Ebene und danach leicht abwärts zu einem Durchgang. Steil hinunter, etwas rechts haltend, geht es zwischen den Büschen bergab. Nach dem kreuzen der Langlaufloipe erreicht man das Reussufer und steigt nach wenigen Metern auf zum Portal des Furkabasistunnels. Wiederum bergab gelangt man zur Langlaufbrücke (Vorsicht Langläufer, ganz links gehen) die uns über die Reuss und entlang der Gleise, zurück zum Ausgangspunkt nach Realp bringt. **ACHTUNG:** Der Abstieg durch die Büsche sollte vorsichtig und einzeln begangen werden. Je nach Schneelage kann es technisch schwieriger werden. Für den Abstieg vom Furkatunnel-Portal gelten die gleichen Vorsichtsmassnahmen.

Highlight

Eines der Highlights dieses Trails ist die Gegend nach dem ersten Aufstieg hinter dem "Biel". Von dort aus sieht man die weit ausladende Kurve der Furkapassstrasse, wo 1964 eine längere Szene im James Bond Klassiker "Goldfinger" gedreht wurde!! Neben der wunderschönen Natur des vorderen Wittenwasserentals läuft man auch entlang der historischen Strecke der Furka Dampfbahn und am Ende des Trails überquert man den Furkabasistunnel der heutigen Matterhorn-Gotthard-Bahn.

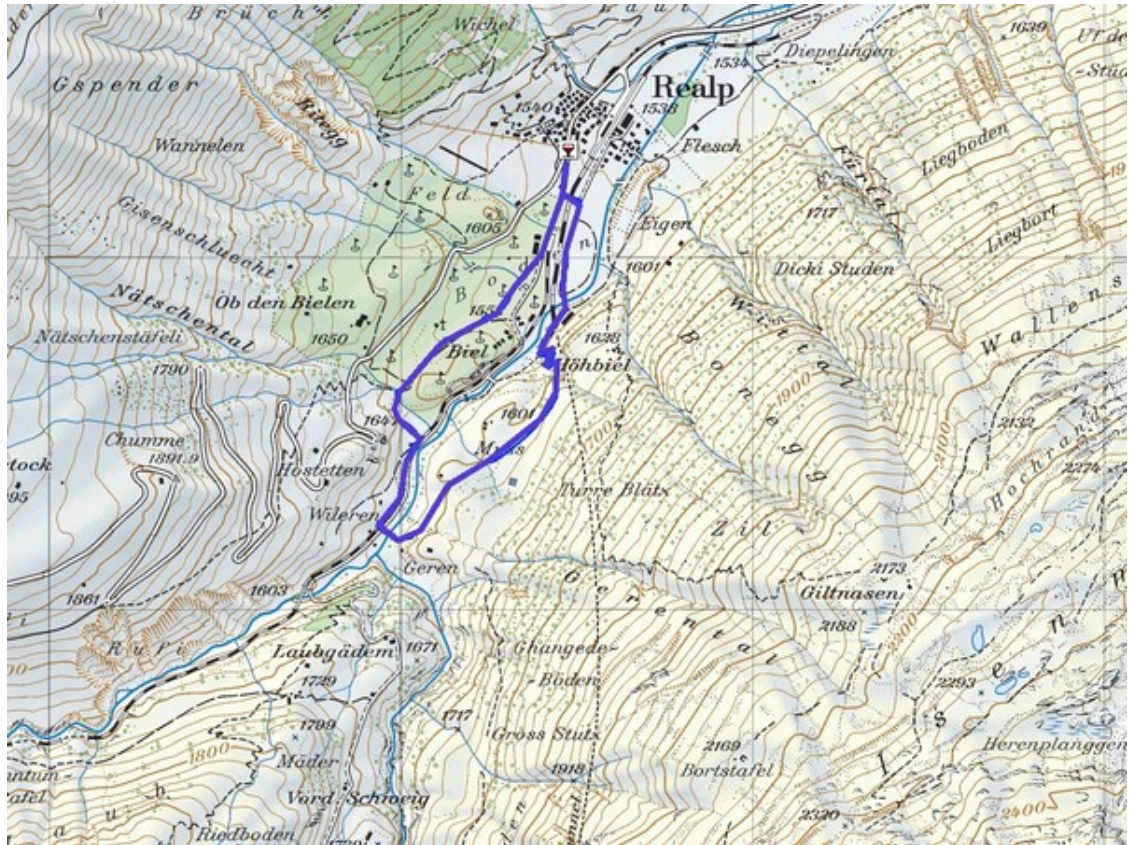
How to get there by public transport Mospol-Matterhorn Gotthardbahn von Göschenen via Andermatt nach Realp, oder vom Wallis durch den Furkatunnel nach Realp.

How to get there by car Von der Autobahnabfahrt (A2) Göschenen/Andermatt via Schöllenen nach Andermatt und von dort weitere 9 km Richtung Furka nach Realp.

Region



Maps



Adressen

Contact

Internet Café 61
Gotthardstrasse 61
6490 Andermatt

+41 (0)41 887 0050
kiosk@kiosk61.ch
<http://www.kiosk61.ch>



Where to rent snowshoes

Alpina Sport AG
Gotthardstr. 101
6490 Andermatt

+41 (0)41 887 1788
info@alpina-sport.ch
www.alpina-sport.ch

Internet Café 61
Gotthardstrasse 61
6490 Andermatt

+41 (0)41 887 0050
kiosk@kiosk61.ch
<http://www.kiosk61.ch>



Meyers Sporthaus
Gotthardstr. 93
6490 Andermatt

+41 (0)41 887 1232
mail@meyers-sporthaus.ch
www.meyers-sporthaus.ch

Snowlimit
Gotthardstr.
6490 Andermatt

+41 (0)41 887 0614
info@snowlimit.ch
www.snowlimit.ch

Restaurants

Abhyanga Massagen
Kirchgasse 20
6490 Andermatt

+41 (0)79 77 88 288
www.anderstattmassagen.ch

Hotel des Alpes
Furkastr.
6491 Realp

Internet Café 61
Gotthardstrasse 61
6490 Andermatt

+41 (0)41 887 0050
kiosk@kiosk61.ch
<http://www.kiosk61.ch>



Rest. Central
Gotthardstrasse
6493 Hospental