


Ölberg - Gamperfin



 Please use contact address on the right side to get information

 **Time** 5.0 h

 **Distance** 7.0 km


 **Altitude at the start** 1233 m. ü. M.

 **Altitude at the end** 1438 m. ü. M.

 **lowest point** -

 **highest point** -

 **Ascent** -

 **Difference in altitude** 205 m

 **9658 Wildhaus (SG)**

Trail details

Description

Lassen Sie sich mit der Sesselbahn nach Oberdorf fahren und geniessen Sie die landschaftlich abwechslungsreiche Tour! Über schneebedeckte Hänge und durch lichten Wald weist Ihnen der Winterwanderweg die Richtung. Schon bald erreichen Sie den Ölberg - ein schönes Plätzchen für eine Verschnaufpause. Weiter führt Sie eine coupierte Wegstrecke zum Tagesziel, der Hütte des SC Grabserberg auf Gamperfin. Ein heisser Tee in frischer Winterluft wird Ihre Lebensgeister für den Rückweg mobilisieren. Über Lochgatter, am Ölberg vorbei, wandern Sie zurück nach Oberdorf. Alternativ zur oben beschriebenen Wanderung bis Gamperfin können drei verschieden lange Schlaufen à 2,4 km, 3,1 km oder 4,2 km begangen werden.

Highlight

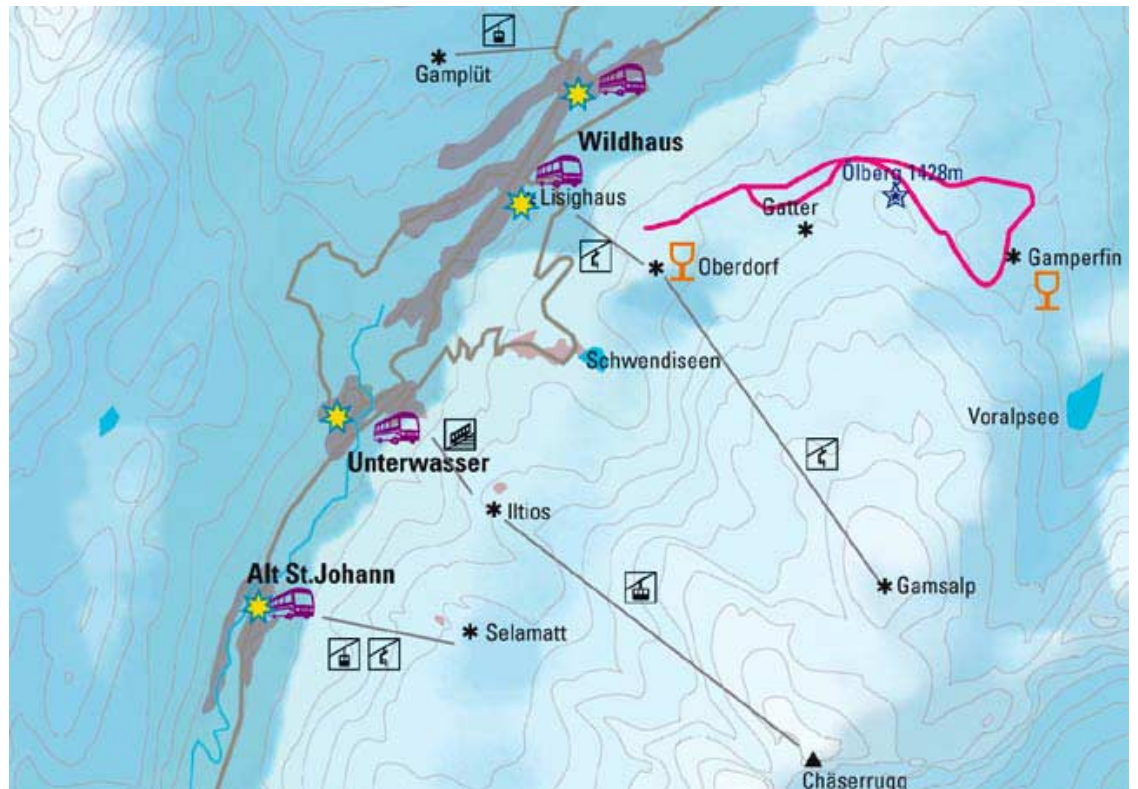
Ruhe & Idylle abseits vom Pistenrummel, Skihütte Gamperfin (Wochenende).

Region

<http://www.toggenburg.ch>



Maps



Adressen

Contact

Toggenburg Tourismus
Lisighaus
9658 Wildhaus

+41 (071) 999 99 11
kontakt@toggenburg.ch
<http://www.toggenburg.ch>



Where to rent snowshoes

Alpiger Noldi
Schönenboden
9658 Wildhaus

+41 (071) 999 19 68

Sport Center
9658 Wildhaus

+41 (071) 999 22 44

Steiner Sport
9658 Wildhaus

+41 (071) 999 11 72
sport-steiner@bluewin.ch