


Luthern Bad - Napf



 **Trail is closed**

 **Time** 4.0 h

 **Distance** 8.8 km

 **Altitude at the start** 873 m. ü. M.

 **Altitude at the end** 1403 m. ü. M.

 **lowest point** -

 **highest point** -

 **Ascent** 641 m

 **Difference in altitude**

 **6156 Luthern Bad (LU)**

Trail details

Description

Luthern Bad - Hinter Ey - Trachselegg - Napf - Niederränzi - Badegg - Luthern Bad

Der Trail startet in Luthern Bad, ca. 100 Meter hinter dem Restaurant Hirschen. Von hier geht's in das Bachbett der Luther am linken Ufer entlang. Nach ein paar hundert Meter wechselt man über eine Asphaltbrücke auf die rechte Seite des Bachs. Es geht weiter, an der kleinen Brücke vorbei bis zum Hof Hinter-Ey. Dazu überquert man wieder das Flussbett nach links um dann den Aufstieg zum Napf in Angriff zu nehmen. Nach einem kurzen Waldstück, geht man links dem Waldrand entlang und wieder rechts über die Krete den Hügel hinauf zur Alp Trachselegg. Eine erste schöne Aussicht lädt zur Rast ein. Dann geht's weiter hinauf durch die Wiese bis zum Bergwald Richtung Napf. Nach ein paar Schlaufen im steilen Wald erreicht man den Gipfel und damit die herrliche Rundumsicht und das Berghotel Napf!

Wenn man das Hotel Napf durch die Tür verlässt, geht's rechts hinab zuerst über die Wiese, dann wieder durch den Bergwald. Bei der ersten grossen Lichtung muss man bei der BE-Wanderweg-Tafel rechts abbiegen! Wieder geht's kurvig mit Auf und Abs ein längeres Stück durch den Bergwald. Man orientiere sich auch an den roten Punkten und Pfeilen. Wenn man den Wald verlässt sieht man die Alp Niederränzi, die über die Wiese erreicht wird. Hier geht's unmittelbar vor/am Hof rechts hinab, die Wiese am Waldrand entlang. Wieder geht's in den Wald (nicht auf der Krete, sonder etwas rechts unten). Wenn man das Waldstück verlässt, folgt nach wenigen Metern links eine Gerade wieder in ein Waldstück. Dann wieder über eine Wiese in Richtung Alprestaurant Badegg.

Von hier aus geht's kurz der Asphalt-Strasse entlang Richtung Luthern Bad, bis zum nächsten Haus, das auf der rechten Seite passiert wird. Dann wechselt man wieder auf den Fuhrweg. Zurück ist man im Luthern Bad, wo man sich im Restaurant Hirschen vor der Heimfahrt noch verpflegen kann.

!!! Besonders in den steilen Wäldern vor und nach dem Napf sind die Schneeverhältnisse zu beachten - Schneebretter können sich auch im Wald lösen !!!

Highlight

Die Aussicht auf der Alp Trachselegg sowie natürlich der Gipfel auf dem Napf mit der tollen Aussicht in's Luzerner Land, Emmental, Berner Alpen, Jura, usw.

How to get there by public transport Bahnhof Hüswil fährt ein Bus jeweils SA/SO am Morgen und am Abend bis ins Luthern Bad. Von MO-FR fährt zusätzlich auch ein Bus am Mittag. Fahrplan siehe: www.sbb.ch

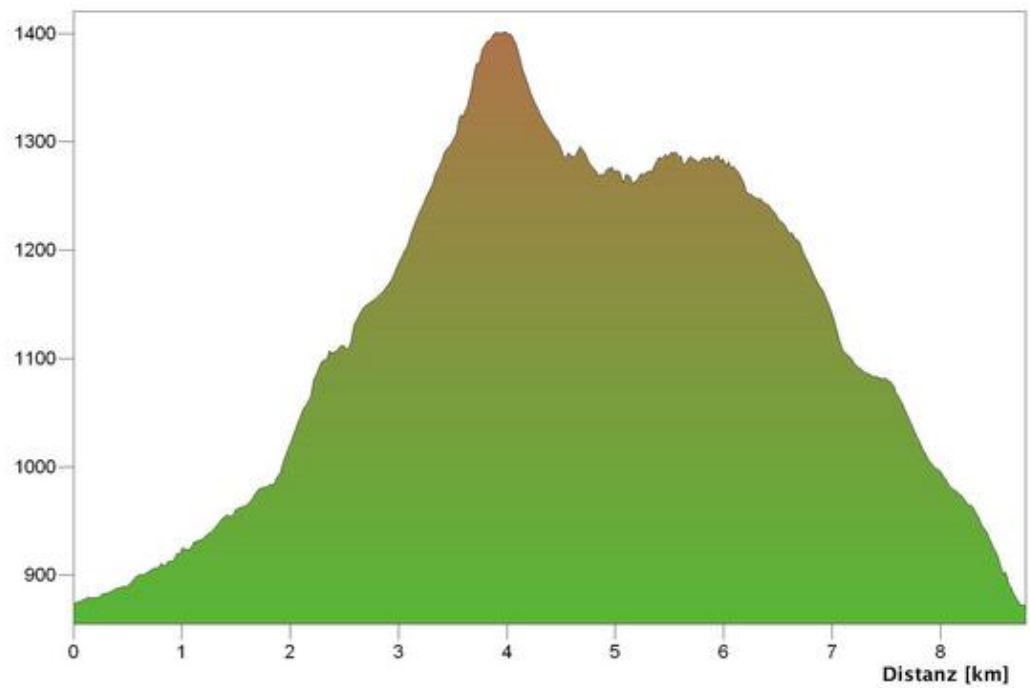
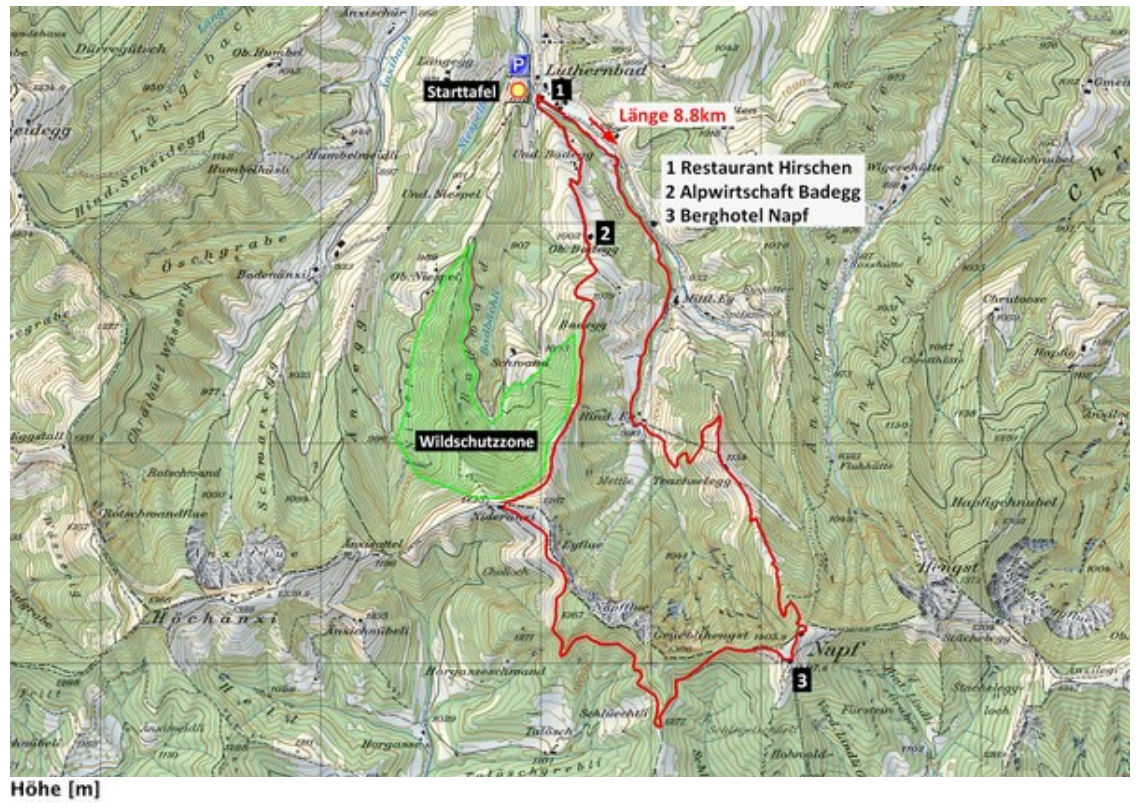
How to get there by car Von der Autobahnausfahrt auf der A2 bei Dagmersellen oder Sursee auf der Hauptstrasse Richtung Huttwil fahren. Nach Zell bei Hüswil links abbiegen ins Luthertal, noch 12 Kilometer bis zum Luthern Bad. Von Langenthal oder Burgdorf her auf der Hauptstrasse Richtung Huttwil fahren. Schon bald nach Huttwil kommt Hüswil. Rechts abbiegen ins Luthertal, noch 12 Kilometer bis zum Luthern Bad.

Region

www.luthern-bad.ch und www.luthern.ch



Maps



Adressen

Contact

Förderverein Luthern Bad
Postfach 22
6156 Luthern

info@luthern-bad.ch
<http://www.luthern-bad.ch>



Where to rent snowshoes

bert.ch / Hubi Peter
Birkenweg
6156 Luthern

+41 79 507 93 38
info@bert.ch
<http://www.bert.ch>



Restaurants

Alpwirtschaft Badegg
6156 Luthern Bad

+41 41 978 12 67



Berhotel Napf
3557 Fankhaus

+41 34 495 54 08
info@hotelnapf.ch
<http://www.hotelnapf.ch>



Restaurant/Hotel Hirschen
6156 Luthern Bad

+41 41 978 13 57
hirschen-luthernbad@bluewin.ch
<http://www.hirschen-luthernbad.ch>

