


Hinterarni



 Trail is closed

 Time 1.5 h

 Distance 3.8 km

 Altitude at the start 1370 m. ü. M.

 Altitude at the end -

 lowest point -

 highest point -

 Ascent -

 Difference in altitude 0 m

 6476 Intschi (UR)

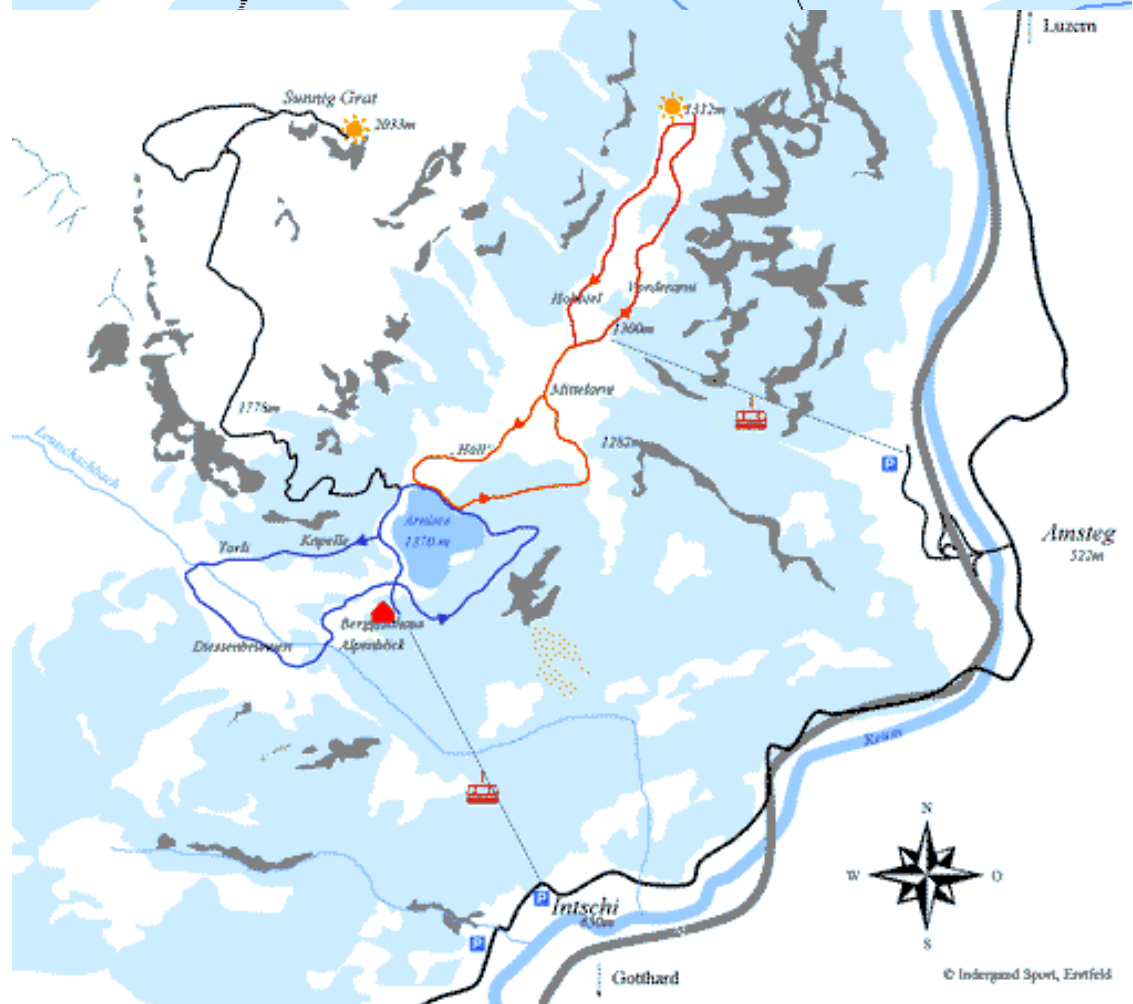
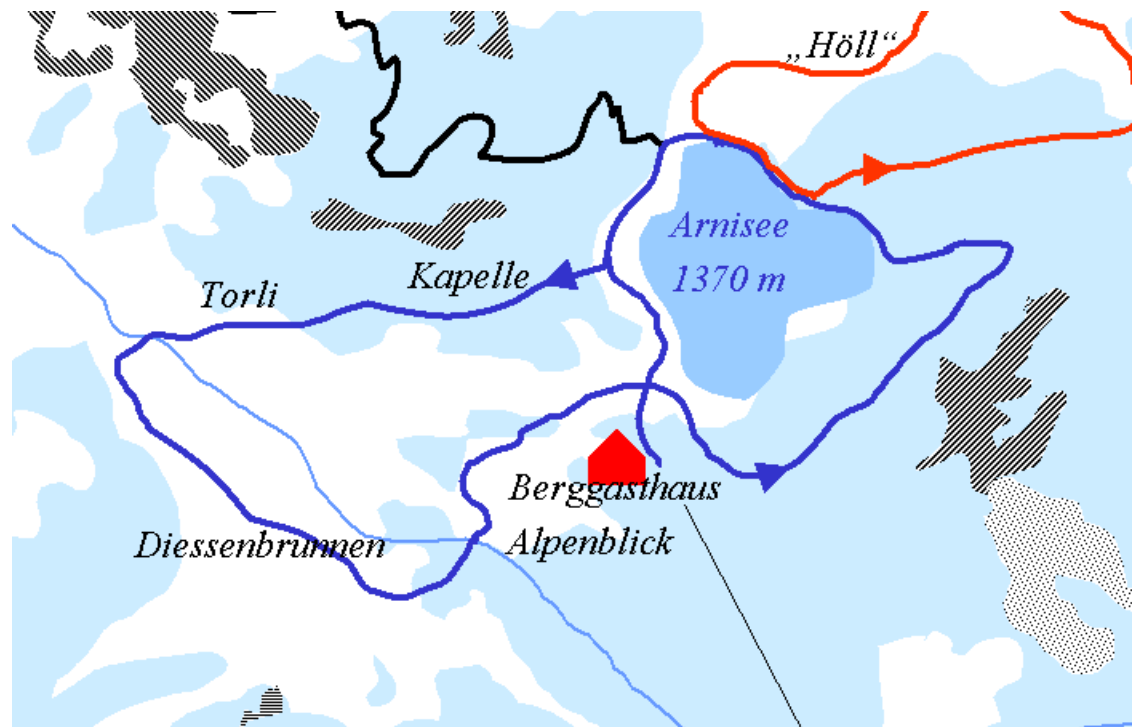
Trail details

Description Start beim Rest. Alpenblick auf 1370m. Der Weg führt uns um den Arnisee zur Waldkapelle ins Hinterarni (Torli) und über die Leutschacherbrücke. Abstieg durch Wiesen über Diessenbrunnen und eine kleine Brücke, dann hinauf übers Schwändli zum Arnisee.

How to get there by public transport S-Bahn bis Erstfeld, dann umsteigen auf Bus. Fahrt bis nach Intschi (Haltestelle Seibahn), 1 Min. Fussmarsch bis zur Talstation

How to get there by car Autobahn A2, Ausfahrt Amsteg. Kantonsstrasse nach Intschi

Maps



Adressen

Contact

Indergand Sport GmbH
Gotthardstrasse 106
6472 Erstfeld

+41 (041) 880 25 85
mail@indergandsport.ch
<http://www.indergandsport.ch>



Where to rent snowshoes

Ausgabestelle LSB Amsteg-Arni
Bergstation
6474 Amsteg

+41 (041) 883 12 47



Ausgabestelle Rest. Alpenblick
6476 Intschi

+41 (041) 883 03 42
<http://www.alpenblick-arni.ch>



Indergand Sport GmbH
Gotthardstrasse 106
6472 Erstfeld

+41 (041) 880 25 85
mail@indergandsport.ch
<http://www.indergandsport.ch>

