


Bergüner Stein - Urmena




 Please use contact address on the right side to get information

 **Time** 2.5 h

 **Distance** 5.0 km

 **Altitude at the start** 1363 m. ü. M.

 **Altitude at the end** 1531 m. ü. M.

 **lowest point** -

 **highest point** -

 **Ascent** -

 **Difference in altitude** 160 m

 7482 Bergün (GR)

Trail details

Description Ausgangspunkt ist unterhalb der Skilifte Tect/Zinols. Weiter geht es über die Wiesen nach Chadanchels. Nun folgt man dem alten Weg bis oberhalb des Bergüner Steins und genießt dort die Stille des Urmena Waldes. Anschliessend geht es im lichten Wald zur Bergstation des Skiliftes Zinols. Für den Rückweg nimmt man den Naturlehrpfad zurück nach Bergün.

Highlight Blick in die Schlucht des Bergüner Steins

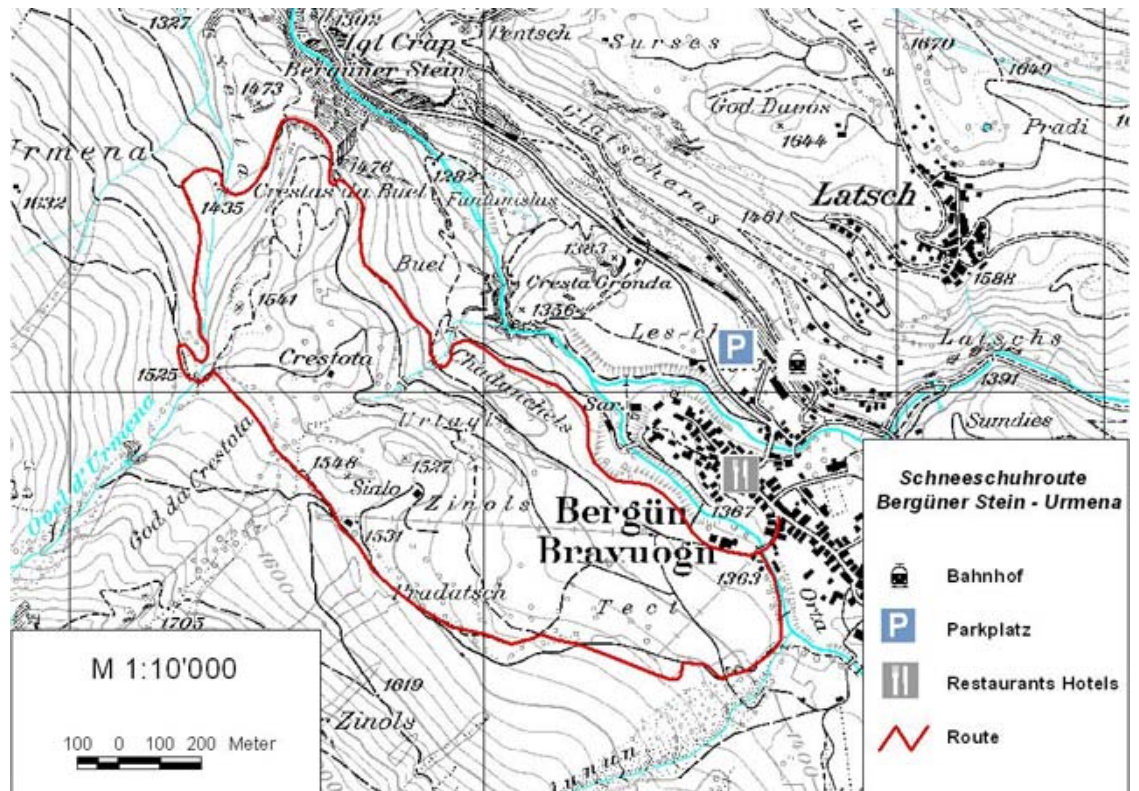
How to get there by public transport Sianspoch Bergün mit der Rhätischen Bahn

How to get there by car Bis nach Bergün können Sie mit dem Auto anreisen

Region



Maps



Adressen

Contact

Bergün/Filisur Tourismus
Hauptstrasse 83
7482 Bergün

+41 (081) 407 11 52
ferien@berguen.ch
<http://www.berguen.ch>



Where to rent snowshoes

Mark Sport
7482 Bergün

+41 (081) 407 11 65
info@marksport.ch
<http://marksport.ch>

