











### Zenhäusern-Sport-Trail

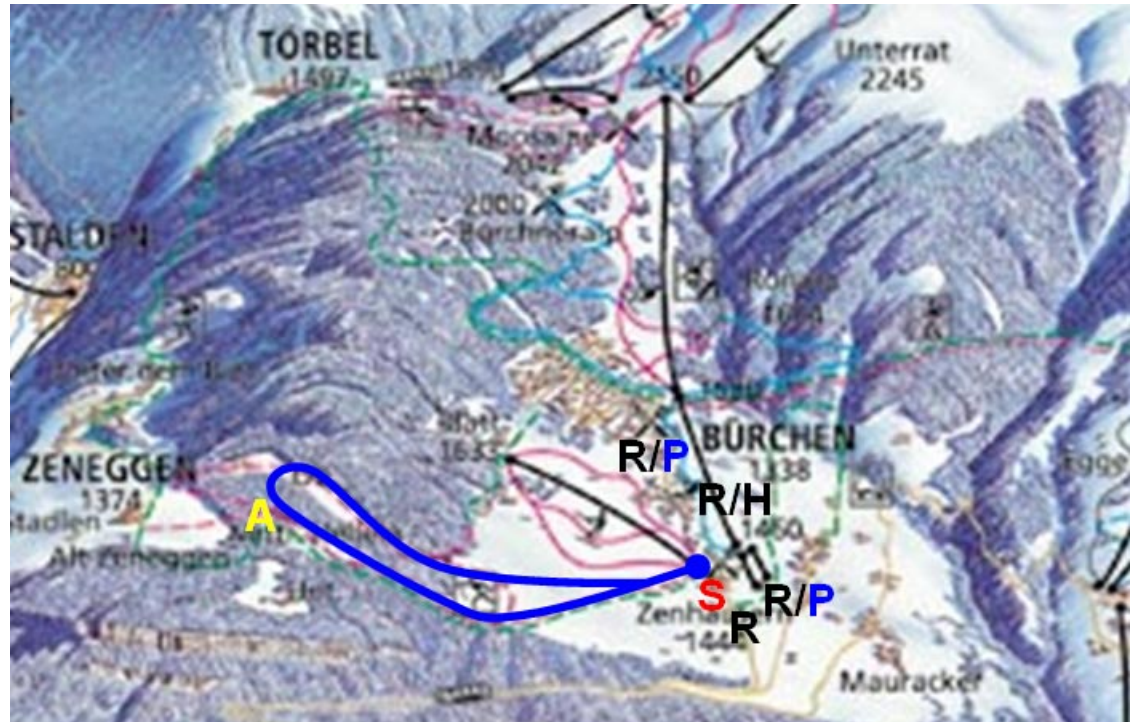


	Bitte verwenden Sie die Kontakt-Adresse in der rechten Spalte um Informationen zu erhalten				
	<b>Zeit</b>	2.5 h		<b>Länge</b>	6.5 km
	<b>Starthöhe</b>	1480 m. ü. M.		<b>Zielhöhe</b>	1480 m. ü. M.
	<b>tiefster Punkt</b>	1480 m. ü. M.		<b>höchster Punkt</b>	1620 m. ü. M.
	<b>Anstieg</b>	-		<b>Höhendifferenz</b>	220 m
	<b>3935 Bürchen (VS)</b>				

### Routendetails

<b>Beschrieb</b>	Bodmn-Untere Hellela-Aussichtspunkt-Obere Hellela-Eitresch-Zentriegen-Bodmen
<b>Highlight</b>	Blick auf's Rhonetal
<b>Anfahrt ÖV</b>	Ja, möglich
<b>Anfahrt PW</b>	Ja, möglich

Karten



### Adressen

---

#### Kontakt

Zenhäusern Sport AG  
3935 Bürchen

+41 (027) 934 19 80  
info@zenhaeusersport.ch  
<http://www.zenhaeusersport.ch>



---

#### Schneeschuhvermieter

Zenhäusern Sport AG  
3935 Bürchen

+41 (027) 934 19 80  
info@zenhaeusersport.ch  
<http://www.zenhaeusersport.ch>

