











Tschorrwanderung



	Bitte verwenden Sie die Kontakt-Adresse in der rechten Spalte um Informationen zu erhalten.				
	Zeit	2.5 h		Länge	6.0 km
	Starthöhe	1569 m. ü. M.		Zielhöhe	1569 m. ü. M.
	tiefster Punkt	1500 m. ü. M.		höchster Punkt	1800 m. ü. M.
	Anstieg	-		Höhendifferenz	230 m
	3943 Eischoll (VS)				

Routendetails

Beschrieb	Leichte Schneeschuhwanderung mit Start und Ziel bei der Bergstation der Sesselbahn Eischoll - Striggen und dem Bergrestaurant Egga.
Highlight	Aussichtspunkt "Uf där Blattu"
Anfahrt ÖV	mit SBB bis Raron, Luftseilbahn Raron - Eischoll, Sesselbahn Eischoll - Striggen
Anfahrt PW	via Visp oder via Turtmann möglich.

Adressen

Kontakt

Eischoll Tourismus
Bähnlistrasse
3943 Eischoll

+41 (027) 934 24 43
info@eischoll.ch

