











Stoos - Brunnerboden



	Bitte verwenden Sie die Kontakt-Adresse in der rechten Spalte um Informationen zu erhalten				
	Zeit	1.4 h		Länge	3.5 km
	Starthöhe	1300 m. ü. M.		Zielhöhe	1320 m. ü. M.
	tiefster Punkt	1150 m. ü. M.		höchster Punkt	1420 m. ü. M.
	Anstieg	-		Höhendifferenz	120 m
	6433 Schwyz, Schlattli Stoosbahnen (SZ)				

Routendetails

Beschrieb	Der mittlere Trail Stoos-Brunnerboden startet genau wie der leichte gleich 50 m von der Bergstation der Drahtseilbahn. Von dort aus ca. 700 m leicht bergwärts bis zur Blüemlisegg und dann dann im Anstieg von wiederum ca. 700 m bis Brunnerboden. Von da aus geht's fast eben aus bis zum Pistenrestaurant Klingenstein, dessen Terrasse zu einem Halt verlockt. Danach gehts weiter über den Ski-Übungshang Sternegg, vorbei an den Pistenstopps NSKZ und Skihaus Ibach bis zum Gasthaus Alpenblick im Dorf Stoos.
Highlight	unberührtes Naturerlebnis wo Fuchs und Hase sich gute Nacht sagen... und trotzdem nicht weit bis zum nächsten Bergbeizli und einer feinen Erfrischung oder Erwärmung!
Anfahrt ÖV	siehe Trail 1 Stoos - Bergli!
Anfahrt PW	siehe Trail 1 Stoos - Bergli!
Region	http://www.stoos.ch



Karten



Adressen

Kontakt

Stoosbahnen AG
Stooshorn 1
6433 Schwyz

041 818 08 08
info@stoos.ch
<http://www.stoos.ch>



Schneeschuhvermieter

Active-Team-Stoos
Ringstrasse
6433 Stoos

041 811 14 13
info@active-team-stoos.ch
www.active-team-stoos.ch

Odermatt Sport
Ringstrasse
6433 Stoos

041 811 16 01
info@odermatt-sport.ch
www.odermatt-sport.ch

Sporthaus Suter
Ringstrasse
6433 Stoos

041 811 14 13
info@active-team-stoos.ch
www.active-team-stoos.ch