











### Schweiben-Restaurant Adler



	<b>Bitte verwenden Sie die Kontakt-Adresse in der rechten Spalte um Informationen zu erhalten.</b>				
	<b>Zeit</b>	1.0 h		<b>Länge</b>	2.0 km
	<b>Starthöhe</b>	2000 m. ü. M.		<b>Zielhöhe</b>	2000 m. ü. M.
	<b>tiefster Punkt</b>	1800 m. ü. M.		<b>höchster Punkt</b>	2000 m. ü. M.
	<b>Anstieg</b>	200 m		<b>Höhendifferenz</b>	200 m
	<b>3987 Riederalp (VS)</b>				

### Routendetails

#### Beschrieb

Der Abstieg vom Hauptweg erfolgt kurz vor Golmenegg an der Kapelle St. Bernhard vorbei oder beim Restaurant Adler. Die Rundkurse im Gebiet Schweiben wurden ursprünglich als Loipe angelegt, werden aber nicht mehr gespurt, sondern nur noch gepresst und eignen sich bestens als Schneeschuhtrail. Die Strecke führt an alten Walliser Häusern und Scheunen vorbei und durch eine lichte Waldlandschaft.

#### Anfahrt ÖV

Das Autofreie Sonnenplateau Riederalp und die neue NEAT Verbindung durch den Lötschberg Basistunnel laden Sie förmlich dazu ein, das Auto zu Hause stehen zu lassen und mit dem Zug anzureisen.

Von Genf, Zürich, Basel, Bern, Mailand oder Deutschland ganz einfach ohne Umsteigen bis Brig/ Visp .In Brig/ Visp steigen Sie um in die Matterhorn Gotthard Bahn und fahren bis nach Mörel.

Mörel kann auch via Goms erreicht werden. Diese Fahrt geht von Zürich oder Basel nach Göschenen, wo Sie wiederum in die Matterhorn Gotthard Bahn umsteigen und durchs Goms nach Mörel gelangen.

Nähere Informationen unter [www.sbb.ch](http://www.sbb.ch) oder unter [www.mgbahn.ch](http://www.mgbahn.ch).

Bei dringenden Anfragen wenden Sie sich an Rail Service unter 0900 300 300

#### Anfahrt PW

Von Genf entlang dem Genfersee, von Mailand über den ganzjährig offenen Simplonpass, von Deutschland meist über Basel, Bern, Thun nach Kandersteg( dort Autoverlad,wo Sie eine 12 Minuten-Reise durch den Lötschbergtunnel erleben) weiter über Brig nach Mörel. Vom Grossraum Zürich, Luzern oder Gotthard geht's durch den ganzjährig offenen Furkatunnel (Autoverlad) ins Rhonetal hinunter bis nach Mörel.

Achtung: der Oberalppass ist im Winter geschlossen und der Autoverlad ist an den Wochenenden sehr oft ausgebucht. Telefonnummer des Strassenzustandsberichts: 163.

### Adressen

---

#### Kontakt

Riederalp Mörel Tourismus  
3987 Riederalp

+41 27 928 60 50  
info@riederalp.ch  
<http://www.riederalp.ch>

