


### Schwarzwaldalp Route II



 **Route ist geschlossen**

 **Zeit** 4.5 h

 **Länge** 8.5 km

 **Starthöhe** 1456 m. ü. M.

 **Zielhöhe** 1456 m. ü. M.

 **tiefster Punkt** 1456 m. ü. M.

 **höchster Punkt** 2006 m. ü. M.

 **Anstieg** 500 m

 **Höhendifferenz** 1000 m

 **3860 Meiringen (BE)**

### Routendetails

#### Beschrieb

Ausgangspunkt dieser Wanderung ist Schwarzwaldalp, weiter bis Alpigen, dort via Grosse Scheidegg, Gratschärem und Oberläger zurück zur Schwarzwaldalp. Auch in umgekehrter Richtung empfehlenswert.

Wichtig: Bitte beachten Sie, dass es sich in diesem Gebiet um ein Jagdbanngebiet handelt. Die Tiere reagieren in diesem Gebiet sehr sensibel auf Störungen. Im Sinne eines sanften Tourismus ist dieser Weg nur zu folgenden «Tages-Zeiten» offen: 26.12.2011 bis 8.1.2012 sowie 28.1.-26.2.2012. Nacht- und Dämmerungsaktivitäten sind verboten.

#### Highlight

Erleben Sie die unberührte Natur im wunderschönen Rosenlital.

#### Anfahrt ÖV

Mit der Zentralbahn direkt von Interlaken und Luzern nach Meiringen. Mit dem PostAuto bis Schwarzwaldalp.

#### Anfahrt PW

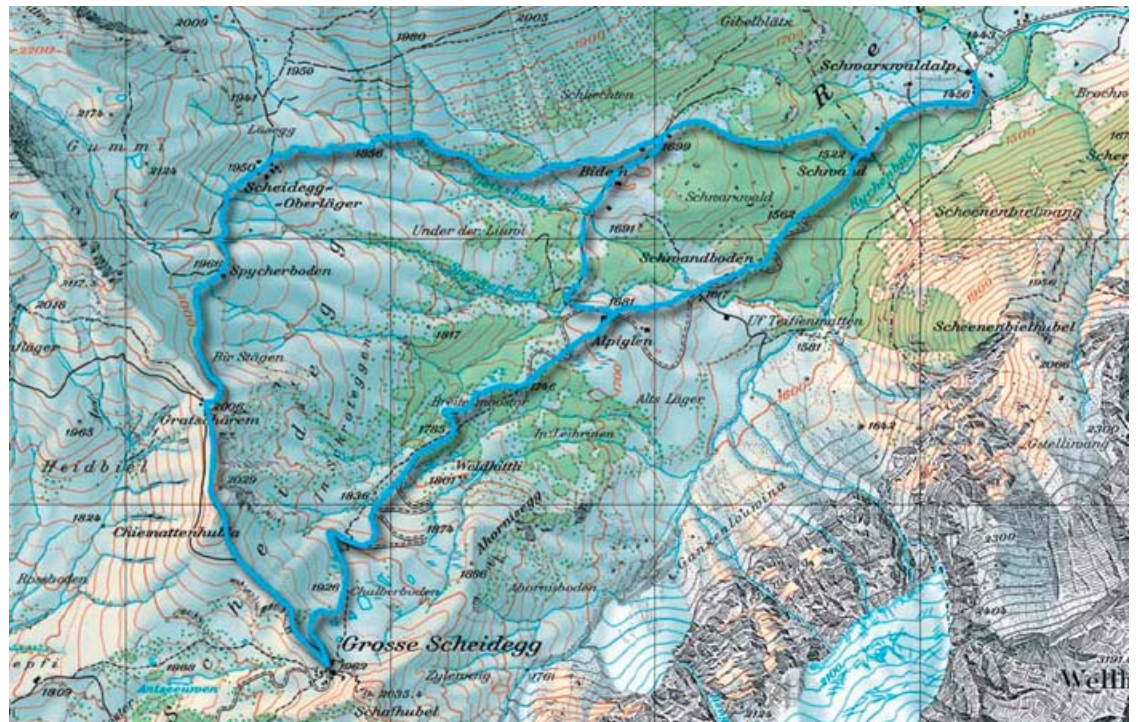
Von Meiringen fahren Sie Richtung Grosse Scheidegg bis Schwarzwaldalp. Achtung bei viel Schnee schlechte Strassenverhältnisse möglich.

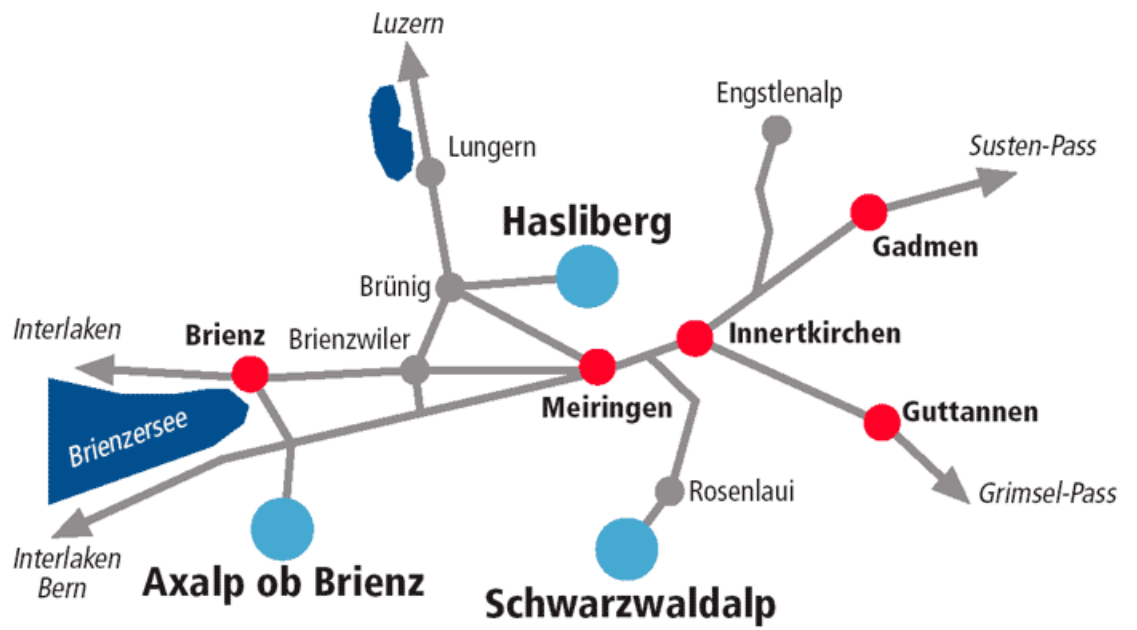
#### Region

<http://www.alpenregion.ch>



### Karten





### Adressen

---

#### Kontakt

Haslital Tourismus  
Bahnhofplatz 12  
3860 Meiringen

+41 (033) 972 51 51  
info@haslital.ch  
<http://www.haslital.ch>



#### Schneeschuhvermieter

Hotel Chalet Schwarzwaldalp  
3860 Meiringen

+41 (0)33 971 35 15  
info@schwarzwaldalp.ch  
<http://www.schwarzwaldalp.ch>

Intersport Glatthard  
Bahnhofstrasse 3  
3860 Meiringen

+41 (033) 972 52 72  
gathard.sport@bluewin.ch



Intersport Pollux  
Rudenz 32  
3860 Meiringen

+41 (033) 971 43 18  
pollux.sport@swissonline.ch



#### Restaurants

Hotel Chalet Schwarzwaldalp  
3860 Meiringen

+41 (0)33 971 35 15  
info@schwarzwaldalp.ch  
<http://www.schwarzwaldalp.ch>