


Schwarzwaldalp Route I



 **Route ist offen und schliesst am 26.02.2012**

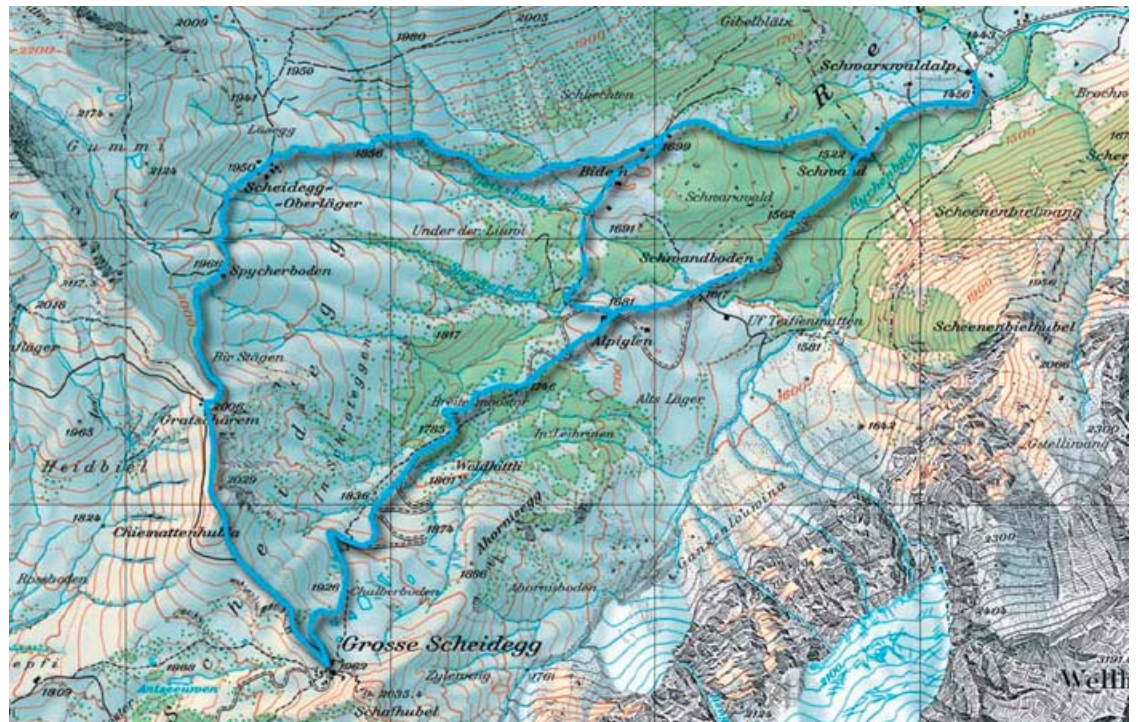
 Zeit	2.0 h	 Länge	4.0 km
 Starthöhe	1456 m. ü. M.	 Zielhöhe	1456 m. ü. M.
 tiefster Punkt	1456 m. ü. M.	 höchster Punkt	1699 m. ü. M.
 Anstieg	245 m	 Höhendifferenz	490 m
 3860 Meiringen (BE)			

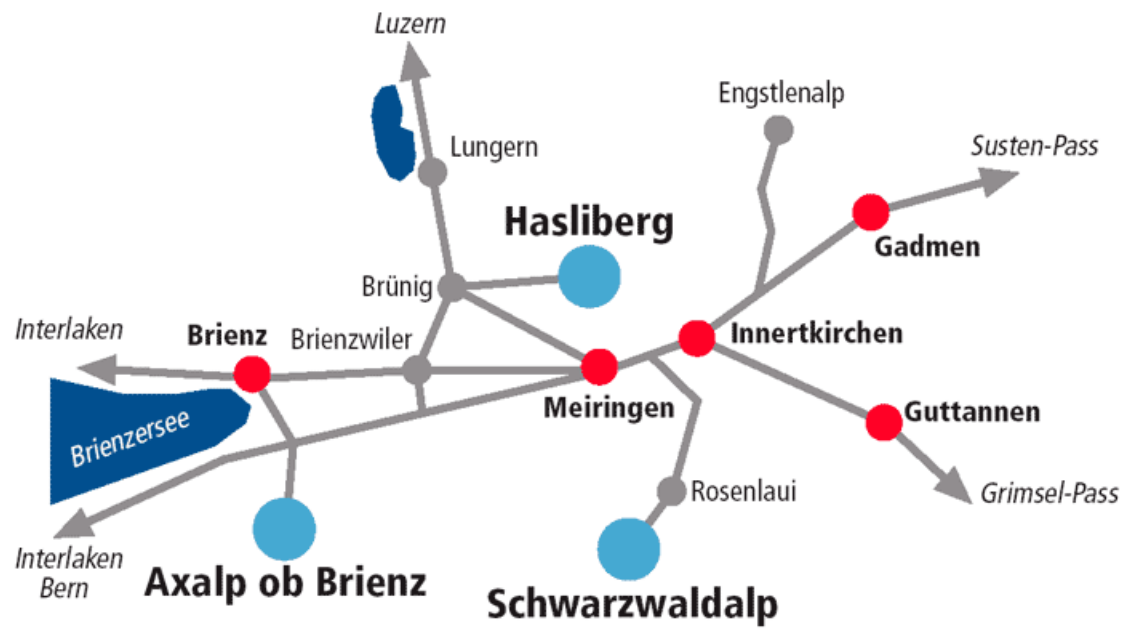
Routendetails

Beschrieb	<p>Ausgangspunkt dieser Wanderung ist Schwarzwaldalp, weiter bis Alpiglen, dort rechts abbiegen und via Spycherbach und Geissbach bis Bidem und danach zurück nach Schwarzwaldalp. Auch in umgekehrter Richtung empfehlenswert.</p> <p>Wichtig: Bitte beachten Sie, dass es sich in diesem Gebiet um ein Jagdbanngebiet handelt. Die Tiere reagieren in diesem Gebiet sehr sensibel auf Störungen. Im Sinne eines sanften Tourismus ist dieser Weg nur zu folgenden «Tages-Zeiten» offen: 26.12.2011 bis 8.1.2012 sowie 28.1.-26.2.2012. Nacht- und Dämmerungsaktivitäten sind verboten.</p>
Highlight	Gönnen Sie sich im Hotel Chalet Schwarzwaldalp ein Fondue nach anstrengender Schneeschuhtour.
Anfahrt ÖV	Mit der Zentralbahn direkt von Interlaken und Luzern nach Meiringen. Mit dem PostAuto bis Schwarzwaldalp.
Anfahrt PW	Von Meiringen fahren Sie Richtung Grosse Scheidegg bis Schwarzwaldalp. Achtung bei viel Schnee schlechte Strassenverhältnisse möglich.
Region	http://www.haslital.ch



Karten





Adressen

Kontakt

Haslital Tourismus
Bahnhofplatz 12
3860 Meiringen

+41 (033) 972 51 51
info@haslital.ch
http://www.haslital.ch



Schneeschuhvermieter

Hotel Chalet Schwarzwaldalp
3860 Meiringen

+41 (0)33 971 35 15
info@schwarzwaldalp.ch
http://www.schwarzwaldalp.ch

Intersport Glatthard
Bahnhofstrasse 3
3860 Meiringen

+41 (033) 972 52 72
glatthard.sport@bluewin.ch



Intersport Pollux
Rudenz 32
3860 Meiringen

+41 (033) 971 43 18
pollux.sport@swissonline.ch



Restaurants

Hotel Chalet Schwarzwaldalp
3860 Meiringen

+41 (0)33 971 35 15
info@schwarzwaldalp.ch
http://www.schwarzwaldalp.ch