











Piz Darlux



 Bitte verwenden Sie die Kontakt-Adresse in der rechten Spalte um Informationen zu erhalten			
 Zeit	2.5 h	 Länge	3.0 km
 Starthöhe	2283 m. ü. M.	 Zielhöhe	2573 m. ü. M.
 tiefster Punkt	-	 höchster Punkt	-
 Anstieg	-	 Höhendifferenz	300 m
 7482 Bergün (GR)			

Routendetails

Beschrieb	Fahrt mit den beiden Sesselbahnen zur Bergstation „Ela 4 – Snowhill“, in östliche Richtung den Markierungen und dem Gratrücken folgend zum Piz Darlux – gleiche Auf- und Abstiegsroute!
Highlight	Einzigartige Rundschau vom Piz Darlux mit Blick auf den Piz Kesch und in die verschiedenen Seitentäler. Angenehme Tour im Bereich der Schneesportanlage des Skigebiet Darlux.
Anfahrt ÖV	Bis Bergün mit der Rhätischen Bahn, ab Talstation der Begbahnen mit 2 Sesselliften zum Ausgangsort.
Anfahrt PW	Bis zum grossen Parkplatz der Sportbahnen, unmittelbar neben der Talstation
Region	http://www.berguen.ch



Karten



Adressen

Kontakt

Bergün/Filisur Tourismus
Hauptstrasse 83
7482 Bergün

+41 (081) 407 11 52
ferien@berguen.ch
<http://www.berguen.ch>

Schneeschuhvermieter

Mark Sport
7482 Bergün

+41 (081) 407 11 65
info@marksport.ch
<http://marksport.ch>

