











### ■ Panoramaroute Val Fedoz



 <b>Bitte verwenden Sie die Kontakt-Adresse in der rechten Spalte um Informationen zu erhalten</b>			
 <b>Zeit</b>	3.0 h	 <b>Länge</b>	-
 <b>Starthöhe</b>	1809 m. ü. M.	 <b>Zielhöhe</b>	2012 m. ü. M.
 <b>tiefster Punkt</b>	1806 m. ü. M.	 <b>höchster Punkt</b>	2085 m. ü. M.
 <b>Anstieg</b>	-	 <b>Höhendifferenz</b>	276 m
 <b>7516 Maloja (GR)</b>			

### Routendetails

**Beschrieb** Maloja / Silsersee – Campingplatz – Uferweg Richtung Isola – Panoramaweg Val Fedoz – Alp Cad' Starnam (retour)

**Region** <http://www.engadin.stmoritz.ch>



Karten



---

## Adressen

---

### Kontakt

Maloja Turismo  
Casa Giacometti  
7516 Maloja

+41 81 824 31 88  
pelli@maloja.ch  
<http://www.engadin.stmoritz.ch/maloja>



---

### Schneeschuhvermieter

Giacometti Sport  
Casa Giacometti  
7516 Maloja

+41 81 834 10 30  
giacomettisport@bluewin.ch  
<http://www.giacomettisport.ch>

