











Palpuogna



	Bitte verwenden Sie die Kontakt-Adresse in der rechten Spalte um Informationen zu erhalten.				
	Zeit	2.0 h		Länge	4.5 km
	Starthöhe	1789 m. ü. M.		Zielhöhe	1972 m. ü. M.
	tiefster Punkt	-		höchster Punkt	-
	Anstieg	-		Höhendifferenz	200 m
	7482 Preda/Bergün (GR)				

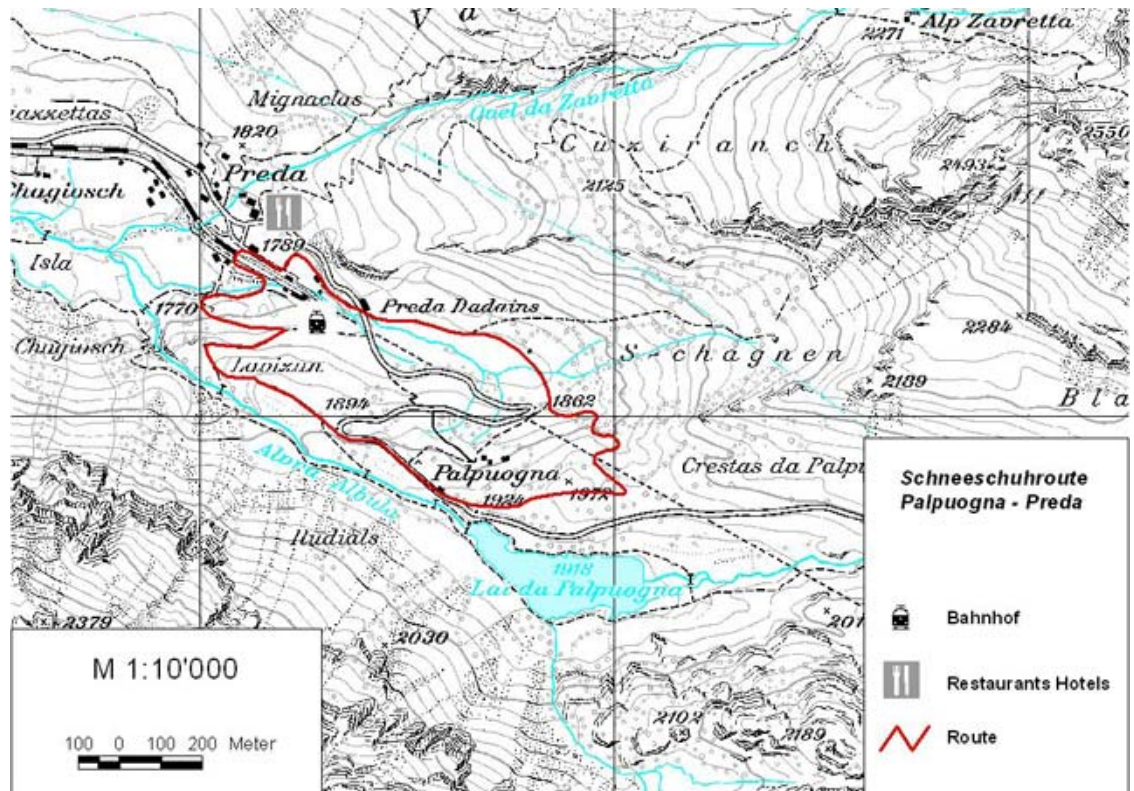
Routendetails

Beschrieb	Man startet beim Bahnhof Preda und überquert die Fläche von Preda Dadains. Anschliessend folgt man dem alten Säumerweg bis zum Punkt 1972 müM oberhalb des Palpuognasees. Nun beginnt der leichte Abstieg durch den Wald Lavizun zurück zum Bahnhof Preda.
Highlight	historischer Römerweg/Säumerweg
Anfahrt ÖV	Preda ist mit der Rhätischen Bahn erreichbar.
Anfahrt PW	Bis nach Bergün kann man mit dem Auto anreisen. Anschliessend hat man sehr gute Verbindungen mit der Rhätischen Bahn bis nach Preda.

Region



Karten



Adressen

Kontakt

Bergün/Filisur Tourismus
Hauptstrasse 83
7482 Bergün

+41 (081) 407 11 52
ferien@berguen.ch
<http://www.berguen.ch>



Schneeschuhvermieter

Mark Sport
7482 Bergün

+41 (081) 407 11 65
info@marksport.ch
<http://marksport.ch>

