











■ Lägh da Bitabergh (Bitaberghsee)



 Bitte verwenden Sie die Kontakt-Adresse in der rechten Spalte um Informationen zu erhalten			
 Zeit	2.0 h	 Länge	4.5 km
 Starthöhe	1807 m. ü. M.	 Zielhöhe	1807 m. ü. M.
 tiefster Punkt	1807 m. ü. M.	 höchster Punkt	1878 m. ü. M.
 Anstieg	-	 Höhendifferenz	70 m
 7516 Maloja (GR)			

Routendetails

Beschrieb Maloja / Parkplatz Villa Baldini – Orlegna-Staumauer – Lägh da Bitabergh (Bitaberghsee) – Bosch da la Furcela – Strasse Cavloccio – Orlegna-Staumauer – Parkplatz Villa Baldini / Maloja

Region <http://www.engadin.stmoritz.ch/Maloja>



Karten



Adressen

Kontakt

Maloja Turismo
Casa Giacometti
7516 Maloja

+41 81 824 31 88
pelli@maloja.ch
<http://www.engadin.stmoritz.ch/maloja>



Restaurants

Ristorante Lagrev
Isola
7516 Maloja

+41 81 824 35 91
lagrev.isola@bluewin.ch
<http://www.lagrev.ch>