











Fieschertal



	Bitte verwenden Sie die Kontakt-Adresse in der rechten Spalte um Informationen zu erhalten				
	Zeit	3.5 h		Länge	7.0 km
	Starthöhe	1050 m. ü. M.		Zielhöhe	1060 m. ü. M.
	tiefster Punkt	1050 m. ü. M.		höchster Punkt	1257 m. ü. M.
	Anstieg	-		Höhendifferenz	207 m
	3984 Fiesch (VS)				

Routendetails

Beschrieb

1. Starttafel: neben Aletsch Tierpark
2. Starttafel: beim Parkplatz der Luftseilbahn

Ausgangspunkt Tierpark - Gibelegga - Wichel - Fieschertal - Fiesch

Highlight Verschneiter Wald

Anfahrt ÖV

Aus der Westschweiz mit SBB oder BLS nach Brig: Umsteigen Matterhorn-Gotthard-Bahn(MGB) Brig - Fiesch:

Aus der Ost- und Zentralschweiz: (MGB) Oberwald - Fiesch

Aus der Südschweiz (Centovalli)/Italien (Mailand): SBB Domodossola - Simplon - Brig: Umsteigen MGB, Brig - Fiesch

Von der Ost- und Zentralschweiz mit den SBB nach Andermatt und mit der Matterhorn Gotthard Bahn nach Fiesch.

Anfahrt PW

Westschweiz: Autobahn A9 Lausanne - Vevey, bzw. Nordwestschweiz: Autobahn A12 Bern - Vevey: - Martigny - Sierre: Hauptstrasse - Brig - Fiesch

Nordwest-Schweiz: Autobahn A6 Bern - Thun - Spiez: Hauptstrasse Spiez - Kandersteg (Autoverlad Lötschbergtunnel)- Goppenstein - Gampel - Brig - Fiesch

Ost- und Zentralschweiz: Andermatt - Realp (Autoverlad MGB); im Sommer über Furka-Pass) - Oberwald - Fiesch

Tessin im Sommer: Airolo - Nufenen-Pass - Ulrichen - Fiesch

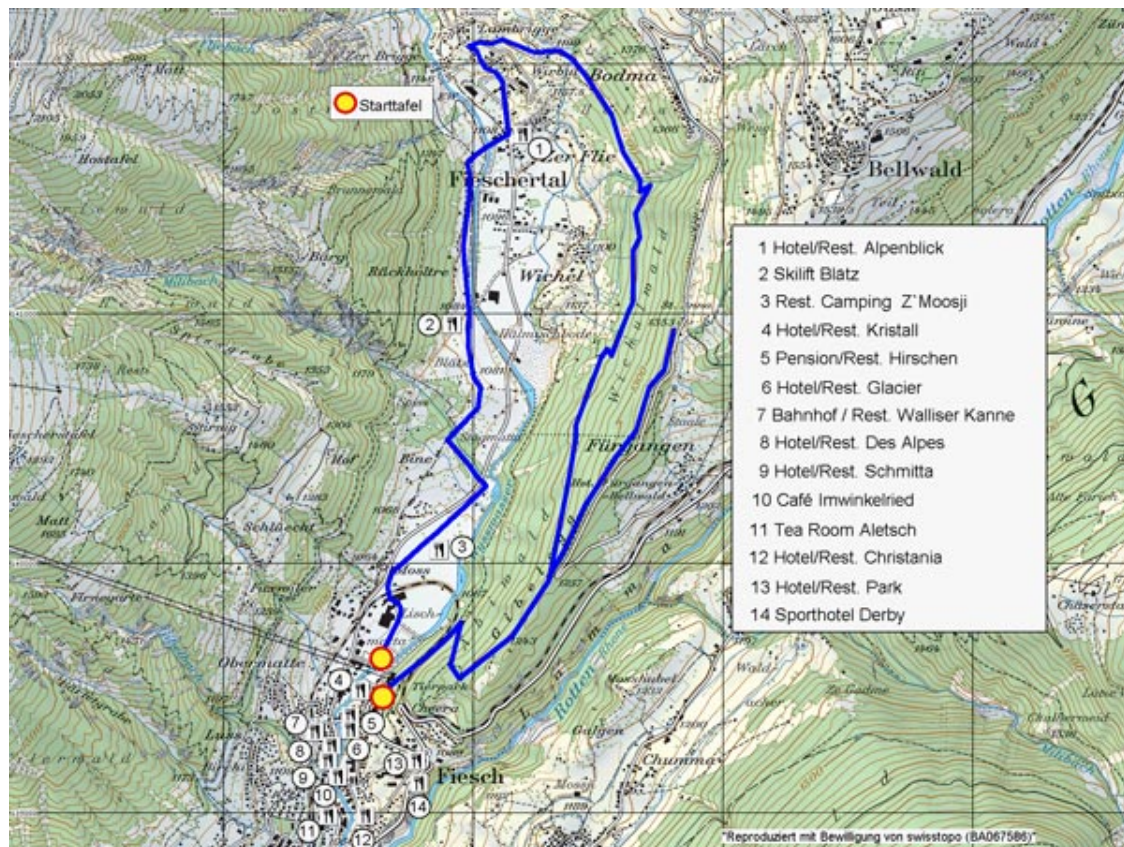
Italien (Mailand): Domodossola - Simplonpass - Brig - Fiesch

Italien (Aosta, Mt. Blanc Tunnel): Aosta - Tunnel Grand Saint Bernard (im Sommer über den Pass) - Martigny: Autobahn A9 - Sierre: Hauptstrasse - Brig - Fiesch

Region <http://www.goms.ch>



Karten



Adressen

Kontakt

Fiesch Eggishorn Tourismus
Furkastrasse 44
3984 Fiesch

+41 27 970 60 70
info@fiesch.ch

