











Blaswald-Trail



	Bitte verwenden Sie die Kontakt-Adresse in der rechten Spalte um Informationen zu erhalten				
	Zeit	4.0 h		Länge	7.0 km
	Starthöhe	1355 m. ü. M.		Zielhöhe	1350 m. ü. M.
	tiefster Punkt	1350 m. ü. M.		höchster Punkt	2005 m. ü. M.
	Anstieg	650 m		Höhendifferenz	650 m
	3988 Obergesteln (VS)				

Routendetails

Beschrieb	Ausgangspunkt Bahnhof Obergesteln, Überbauung Schlüsselacker, Waldweg bis zur - Niwhitte - weiter über der Waldgrenze zur Randstafel.
Highlight	Unberührte Natur - Waldweg - grossartige Aussicht
Anfahrt ÖV	Bahnhof Obergesteln mit der Matterhorn Gotthard Bahn
Anfahrt PW	Parkieren beim Bahnhof Obergesteln
Region	http://www.obergoms.ch/tourismus



Adressen

Kontakt

Gästecenter Obergoms
Im Kehr
3985 Münster

+41 27 974 68 68
tourismus@obergoms.ch

