











Bergüner Stein - Urmena



	Bitte verwenden Sie die Kontakt-Adresse in der rechten Spalte um Informationen zu erhalten				
	Zeit	2.5 h		Länge	5.0 km
	Starthöhe	1363 m. ü. M.		Zielhöhe	1531 m. ü. M.
	tiefster Punkt	-		höchster Punkt	-
	Anstieg	-		Höhendifferenz	200 m
	7482 Bergün (GR)				

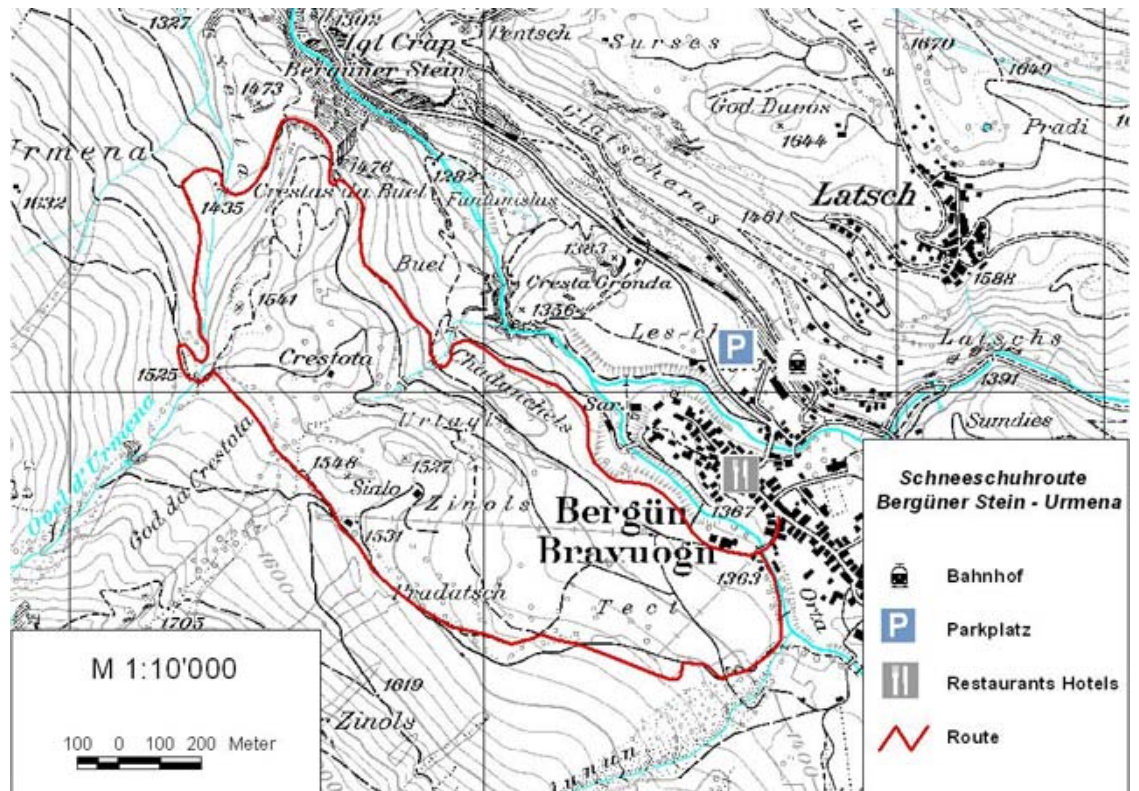
Routendetails

Beschrieb	Ausgangspunkt ist unterhalb der Skilifte Tect/Zinols. Weiter geht es über die Wiesen nach Chadanchels. Nun folgt man dem alten Weg bis oberhalb des Bergüner Steins und genießt dort die Stille des Urmena Waldes. Anschliessend geht es im lichten Wald zur Bergstation des Skiliftes Zinols. Für den Rückweg nimmt man den Naturlehrpfad zurück nach Bergün.
Highlight	Blick in die Schlucht des Bergüner Steins
Anfahrt ÖV	Sie erreichen Bergün mit der Rhätischen Bahn
Anfahrt PW	Bis nach Bergün können Sie mit dem Auto anreisen

Region



Karten



Adressen

Kontakt

Bergün/Filisur Tourismus
Hauptstrasse 83
7482 Bergün

+41 (081) 407 11 52
ferien@berguen.ch
<http://www.berguen.ch>



Schneeschuhvermieter

Mark Sport
7482 Bergün

+41 (081) 407 11 65
info@marksport.ch
<http://marksport.ch>

